

Casetas de piedra en seco de la Vall d'Uixó

Santiago Madrigal Martínez



Casetas de piedra en seco de la Vall d'Uixó



Santiago Madrigal Martínez

Casetas de piedra en seco de la Vall d'Uixó

© Autor y editor: Santiago Madrigal Martínez, Septiembre 2010.

ISBN: 978-84-614-4205-8

Queda rigurosamente prohibida, sin la autorización escrita del autor, la reproducción total o parcial de esta obra por cualquier medio o procedimiento.

*“He entrado en estas casetas,
y he sentido la humildad,
he sentido el esplendor,
de un tiempo presente, que no volverá”*

a Garrut, fuente de inspiración.

INDICE

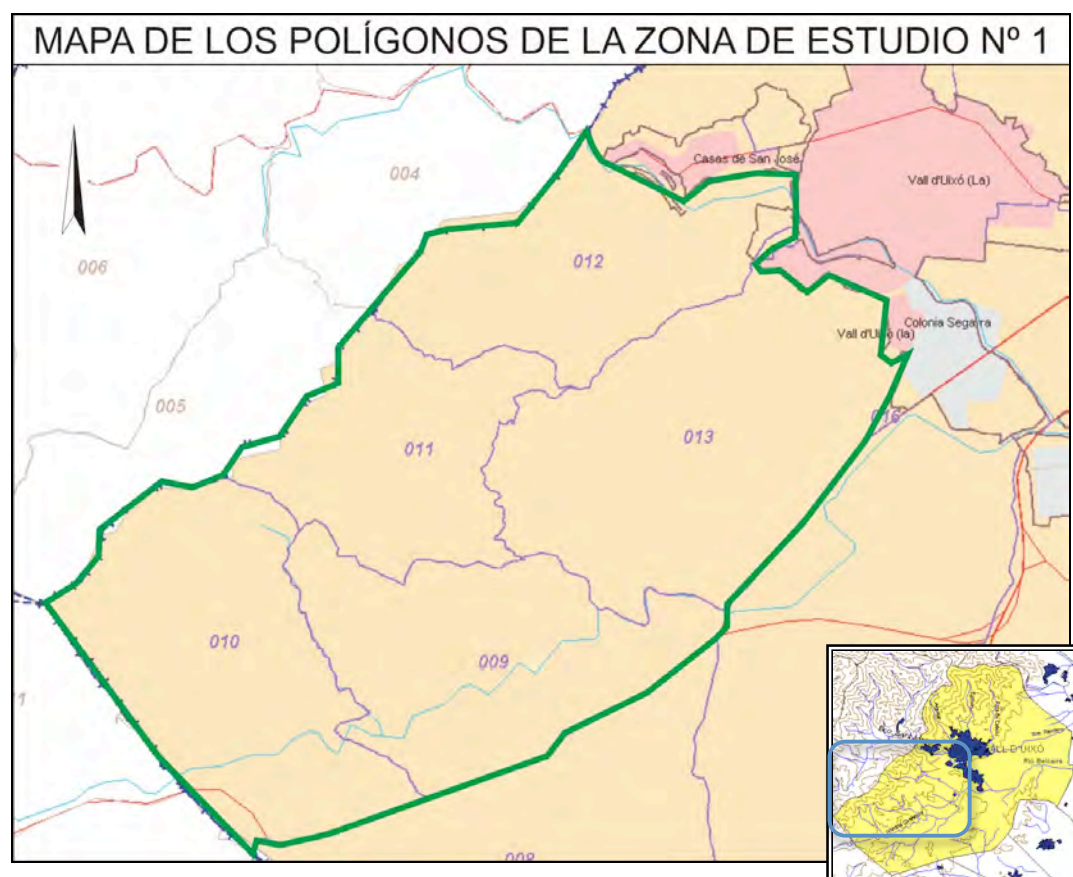
INTRODUCCIÓN	Pag. 1
JUSTIFICACIÓN DEL ESTUDIO	Pag. 2
LOCALIZACIÓN GEOGRÁFICA DE LA VALL D'UIXÓ	Pag. 3
CASETAS DE PIEDRA SECA	Pag. 4
RESULTADOS	Pag. 6
CONCLUSIONES	Pag. 14
FICHAS DE LAS CASETAS DE PIEDRA SECA	Pag. 16
BIBLIOGRAFIA	Pag. 114

INTRODUCCIÓN

Las casetas de piedra en seco presentes en este inventario, son refugios rurales utilizados por agricultores para resguardarse de las inclemencias del tiempo que pueden sorprenderle. Tienen como características comunes la inexistencia de puertas que permitían guardar herramientas o provisiones con cierta seguridad, la ausencia de chimenea y un único espacio indican el carácter marcado de refugio. El único vacío que disponen es la entrada, lugar por el cual se iluminan y ventilan (García y Zaragoza, 2000).

Este catalogo es la primera parte de un inventario que pretende identificar cada una de las casetas presentes en el municipio de la Vall d'Uixó. Para la consecución del objetivo final, el termino municipal se ha dividido en cuatro zonas de estudio, de acuerdo a las apreciaciones realizadas por Fuertes (2004). Las cuatro zonas de estudio son: 1. Garrut – Confit – Huenya - Corral Blanch - Maquial. 2. Sumet – Aigualit - Penyalba. 3. Colmenar - La Punta. 4. Montalar - Cabell Negre - Casanya.

En la zona de estudio nº 1 se han inventariado 48 casetas de piedra en seco que se concentran en los polígonos 11, 12 y 13. Para cada una de las casetas se ha realizado una ficha que contiene, la identificación, la localización y las características propias que definen a cada construcción. A esta información se le acompaña una foto del frontal de la caseta y las vistas del alzado, la sección de la planta y un lateral. Las características propias comprenden: tipo de piedra, recubrimiento del techo, perímetro exterior, tipo de portal, orientación, dimensiones del dintel, tipo de cubierta, área interior, suelo interior, elementos interiores, estado de conservación y uso.



JUSTIFICACIÓN DEL ESTUDIO

La realización del catalogo de las casetas de piedra en seco de la Vall d'Uixó pretende:

- Difundir las casetas de piedra en seco como patrimonio rural.
- Sensibilizar de la importancia de estas construcciones dentro de la identidad de la comunidad.
- Ser punto de partida para iniciativas y actuaciones futuras para su conservación e investigación.
- Convertirse en un instrumento de valorización de las casetas y sumarse a los demás catálogos realizados en la provincia de Castellón y otras provincias de España.
- Garantizar la transmisión de este patrimonio a las generaciones venideras.
- Estimular a asociaciones, colectivos, ayuntamiento, centros de investigación, universidad y personas interesadas a participar en las posteriores fases del inventario.

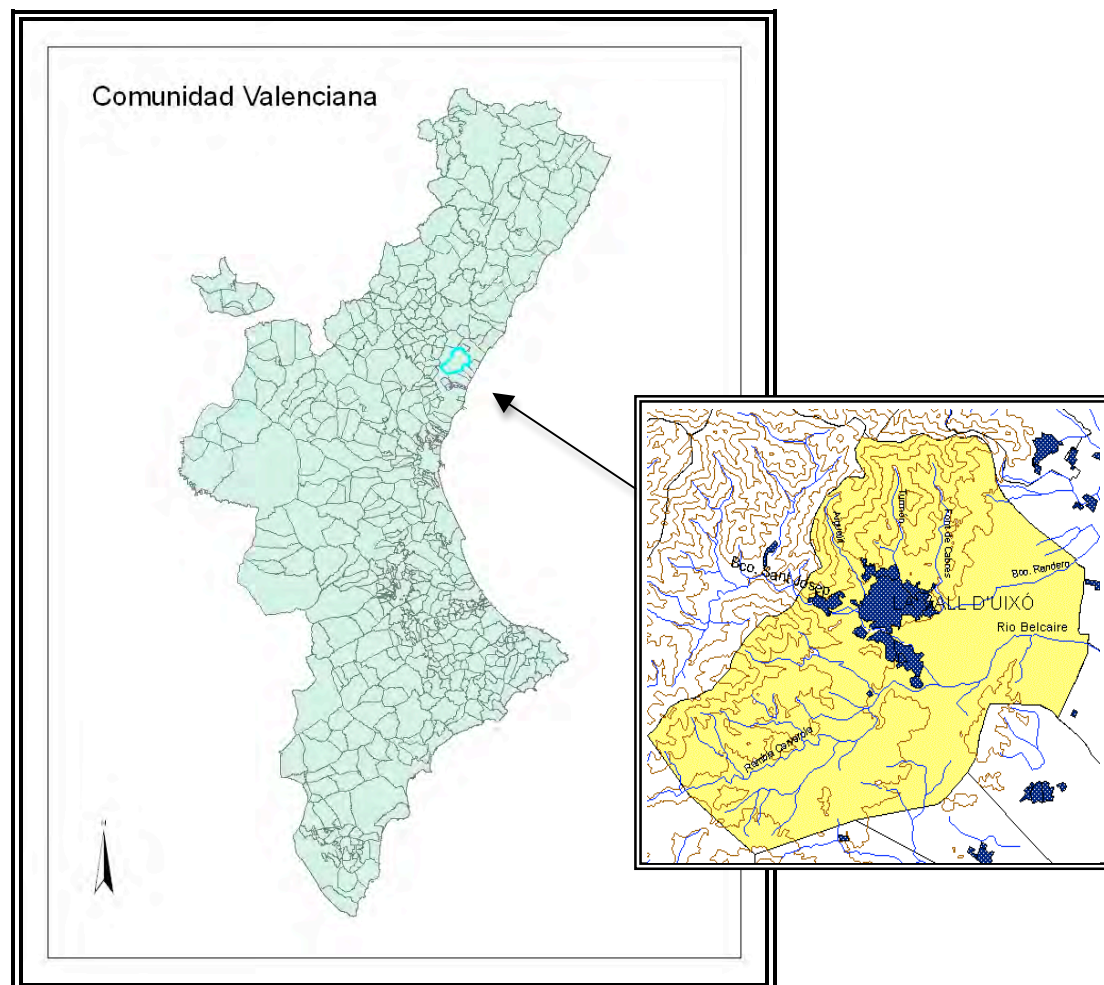
LOCALIZACIÓN GEOGRÁFICA DE LA VALL D'UIXÓ

La Vall d'Uixó, cuyo término municipal tiene 68.5 km² de extensión, linda entre el llano litoral y la sierra de Espadán. Limita con los municipios de Artana y Nules al N, Moncofa, Xilxes y la Llosa al E, Almenara y Sagunt al S y Alfondiguilla al W (figura 1).

El municipio presenta dos sectores claramente diferenciados:

1. El N y el W ofrecen una orografía accidentada de pendientes muy acusadas. La altura máxima no supera, sin embargo, los 600 m: Pipa (589 m), el Sant de la Pedra (578 m), el Castell (491 m). Este sector está atravesado por numerosos barrancos donde predominan los materiales calcáreos del Trias (Cerverola, Aigualit, Randero, Sant Josep). La roca calcárea karstificada propició la creación de una red hidrográfica subterránea, siendo las cuevas de Sant Josep el sistema hipogeo más profundo de la Comunidad Valenciana, principal reclamo turístico del municipio.
2. Al sur de una línea que sigue el trazado de las carreteras locales del Algar y la Vilavella el relieve se allana, con cotas que no superan los 100 m, como mucho algunos montes llegan a los 200 m.

El río Belcaire, punto de confluencia de los barrancos anteriormente mencionados recorre esta parte del municipio, cubierto de materiales cuaternarios, hasta llegar al Mediterráneo por Moncofa.



CASETAS DE PIEDRA SECA

Las casetas de piedra en seco presentes en este inventario, son refugios rurales utilizados por agricultores para resguardarse de las inclemencias del tiempo que pueden sorprenderle. Tienen como características comunes la inexistencia de puertas que permitían guardar herramientas o provisiones con cierta seguridad, la ausencia de chimenea y un único espacio indican el carácter marcado de refugio. El único vacío que disponen es la entrada, lugar por el cual se iluminan y ventilan (García y Zaragoza, 2000).

García y Zaragoza (2000) definen las casetas de piedra en seco como:

“construcciones totalmente de piedra en seco sin desbastar, construidas sobre una pared de planta circular o cuadrada o rectangular que generalmente no sobrepasa 1,5 metros de altura y 3,5 metros de diámetro, sobre la cual se construye la cúpula cónica o parabólica por aproximación sucesiva de hiladas horizontales de piedras planas muy bien aparejadas entre ellas de tal forma que componen anillos donde el radio va decreciendo progresivamente. Cuando cada anillo está acabado constituye una corona indeformable preparada para recibir otra de radio menor que le servirá de soporte.”

Las casetas de piedra en seco son construcciones presentes en gran parte del territorio y que no constan en ningún inventario patrimonial. Este es un patrimonio no catalogado y que Soriano (2005) define de forma acertada como, patrimonio iletrado:

“son edificios modestos que no llevan firma de su arquitecto, pero que sintetizan historia, economía, aprovechamiento del territorio, paisaje, relaciones sociales... Son auténticos testigos de un modo de vida que se extingue sin remedio”.

El patrimonio es uno de esos recursos endógenos que, debido a su enorme riqueza y variedad, puede convertirse en factor generador de nuevas iniciativas de desarrollo económico y social.

Actualmente en el termino, las casetas de piedra en seco y el resto de elementos construidos en piedra seca están totalmente abandonadas así como las fincas agrícolas que las albergan. Estas construcciones generadas por maestros marginadores en el pasado, se erigen todavía, a pesar de las inclemencias del paso de los tiempos y su inexistente mantenimiento.

Materia prima

Mayormente, las casetas de la zona de estudio están construidas con piedra dolomía. Solamente unos pocos ejemplares se encuentran levantadas con piedra arenisca. Dentro de la piedra dolomía presente en el área de estudio se puede subdividir en tres clases, la dolomía cretácica de color rojizo, la dolomía triásica de tono gris oscuro y la caliza dolomitizada jurásica de color gris claro.



Modelos presentes en el estudio

Se han identificado cinco tipos de modelos que se han clasificado de la siguiente forma:

- Casetas exentas, son las que se encuentran aisladas en la parcela si apoyo lateral en ningún elemento externo a la construcción.
- Casetas integradas en margen, son las casetas que forman parte del margen que constituyen los bancales de la parcela, sobrepasan en altura al margen y el habitáculo esta inserto en el bancal.
- Casetas adosadas a margen, están adheridas al margen de la parcela y su habitáculo se encuentra externo al bancal.
- Casetas adosadas a roca madre, son casetas apoyadas estratégicamente en uno de sus laterales a la roca madre presente en la parcela.
- Casetas de margen, son aquellas casetas o refugios de reducido tamaño que se encuentran totalmente insertos en el margen, no sobrepasan en altura al margen.

Otra clasificación utilizada ha sido la forma de la planta exterior, en el estudio encontramos cinco tipos: rectangular, cuadrada, circular, herradura e irregular.

RESULTADOS

Los resultados de la parte I de la catalogación de las casetas de piedra en seco del municipio de la Vall d'Uixó, muestran un total de 48 casetas, que se distribuyen de la siguiente forma:

Polígono	Partida	Nº de casetas	Total
11	<i>Solanes</i>	4	4
12	<i>El Garrut</i>	2	21
	<i>Garrut</i>	3	
	<i>Palmeralet</i>	16	
13	<i>Corral Blanch</i>	7	23
	<i>El Maquial</i>	7	
	<i>La Huenya</i>	9	
			48

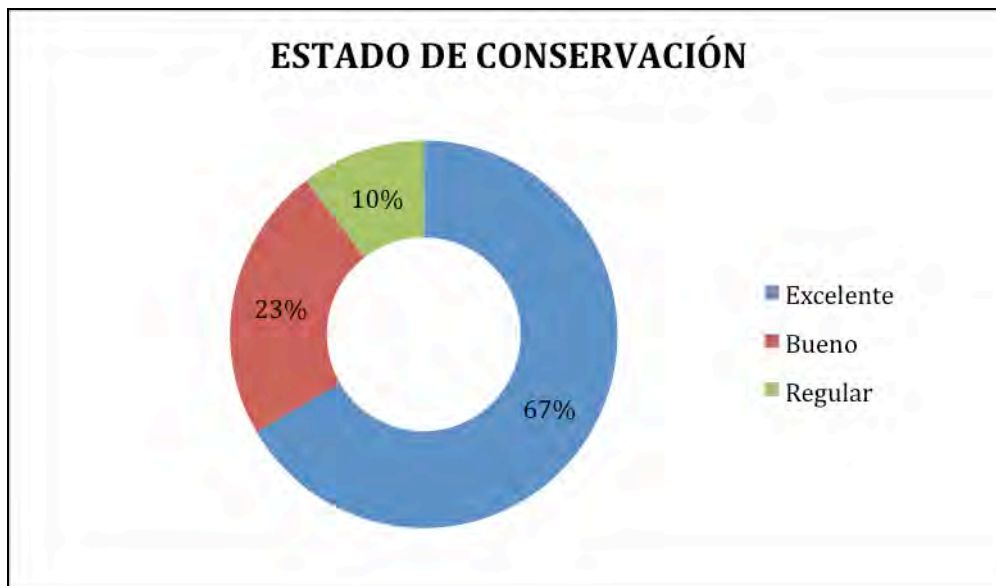
Además de las catalogadas, se han encontrado seis casetas principalmente derrumbadas, de difícil caracterización, y es por ello que no se han incluido en este catalogo.





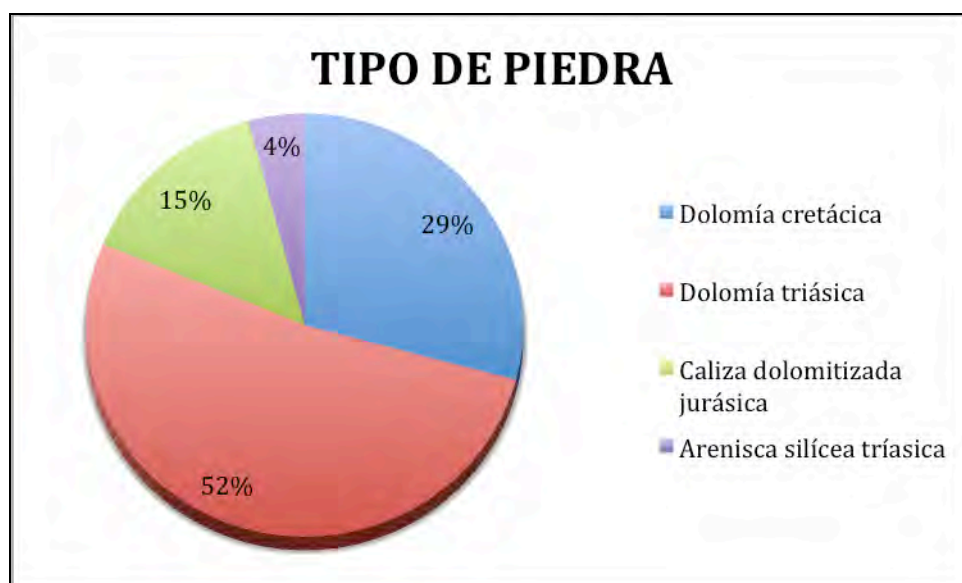
Estado de conservación

Se puede decir que el estado de conservación de las casetas catalogadas es bastante bueno, ya que solo cinco (10%) se encuentran en un estado regular (con daños severos). Se encuentran 32 (67%) en excelente estado, es decir sin daños aparentes o daños significativos, y 11 (23%) en buen estado pero con daños mínimos.



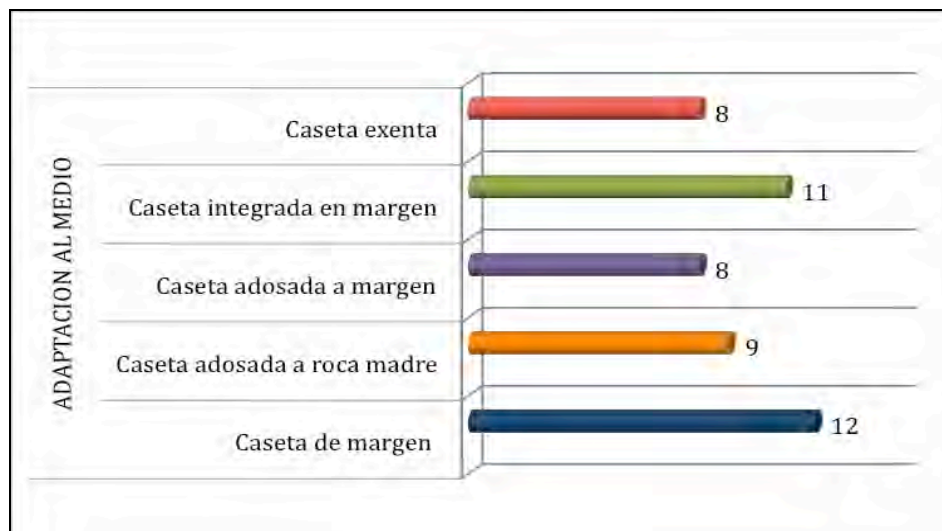
Tipo de piedra

Básicamente, todas las casetas (96%) estudiadas están construidas con piedra dolomía a excepción de dos (4%) que lo están con piedra arenisca. La piedra dolomía presente en el área de estudio se puede subdividir en tres clases, la dolomía cretácica de color rojizo, la dolomía triásica de tono gris oscuro y la caliza dolomitizada jurásica de color gris claro. La mitad de las casetas, 25, están construidas con dolomía triásica, ya que es la piedra mas frecuente en la zona.



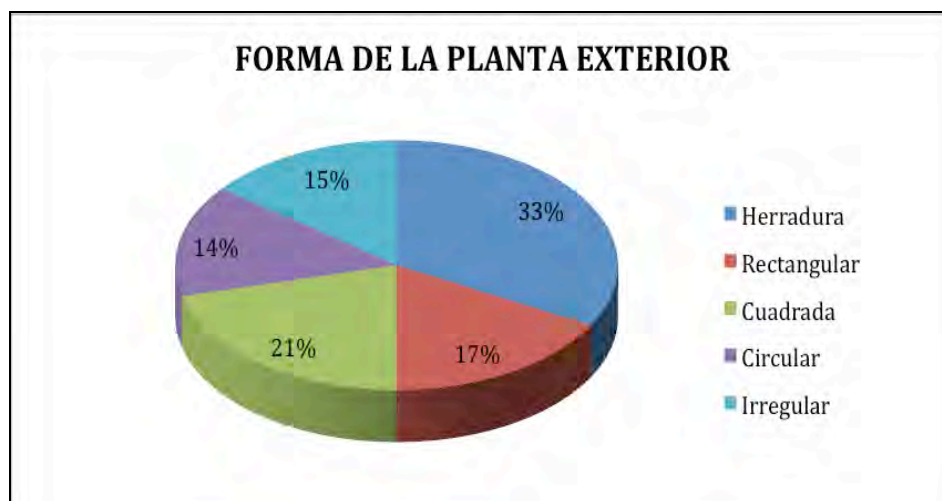
Adaptación al medio

El 17% de las casetas catalogadas se encuentran exentas y el resto, 83%, están integradas o adosadas al margen o roca madre. Las más comunes son las casetas adosadas al margen o a la roca madre, estas representan el 35%. También son numerosos los refugios de reducido tamaño insertados en los márgenes, que se han denominado en este estudio como casetas de margen, existen un total de 12 (25%). En cuanto a las integradas en el margen, representan el 23% (11), estas casetas están integradas parcialmente o totalmente.



Forma de la planta exterior

En la zona de estudio se encuentran diversidad de formas de la planta exterior que adoptan las casetas, aunque la más extendida es la forma de herradura (33%). Las formas rectangular y cuadrada suman el 38% de las casetas catalogadas. Solamente siete tienen la planta circular.



Tipo de recubrimiento del techo

Principalmente el recubrimiento de losas y el de cascajo es el más común entre las construcciones, después se encuentra el recubrimiento de tierra y en menor medida encontramos casetas que combinan diferentes tipos de material. Es fácil encontrar asociado a estos recubrimientos el crecimiento de las plantas *sedum spp*, de nombre vulgar, racimo de sapo.



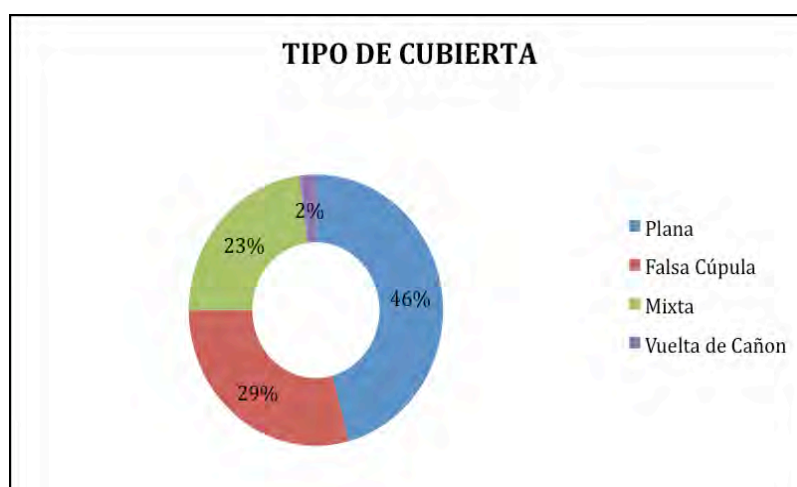
Tipo de cubierta

La técnica de cobertura más utilizada es la cubierta plana, cerca del 50% (22) de las casetas se han cubierto de esta forma. En esta técnica las losas de la cubierta están dispuestas completamente planas.

La segunda técnica más utilizada es la falsa cúpula, se encuentran 14 casetas que representan cerca del 30% del total. La falsa cúpula se consigue con la aproximación de hiladas, consiste en superponer losas que en cada hilada van sobresaliendo dos o tres dedos por encima de la anterior, de esta forma se aguantan el peso de las piedras para que no caigan cuando se pone la siguiente hilada, las losas se disponen siempre juntas las unas con las otras.

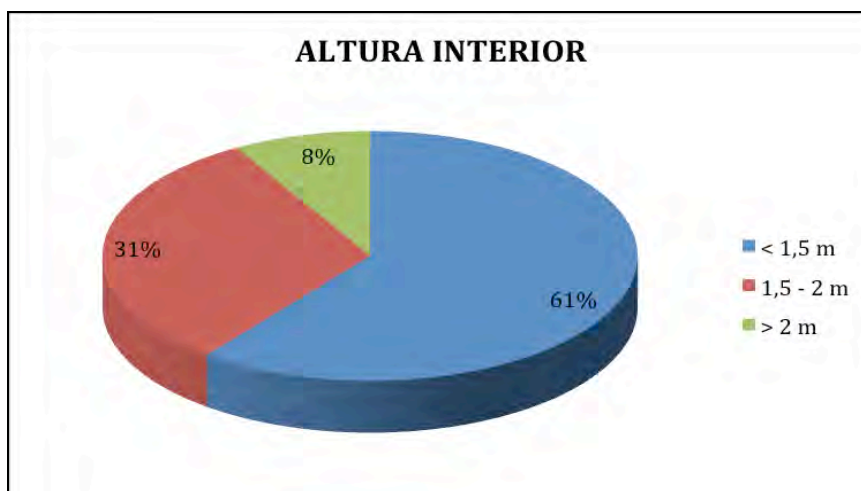
También encontramos casetas con la cubierta mixta, es decir, una combinación de la falsa cúpula y de la cubierta plana, concretamente son 11 (23%).

Por ultimo, la cuarta técnica presente es la de la vuelta de cañón o de arcos sucesivos, se ha encontrado un ejemplar, esta técnica se consigue con la ayuda de un molde de madera donde descansaban las piedras de los diversos arcos.



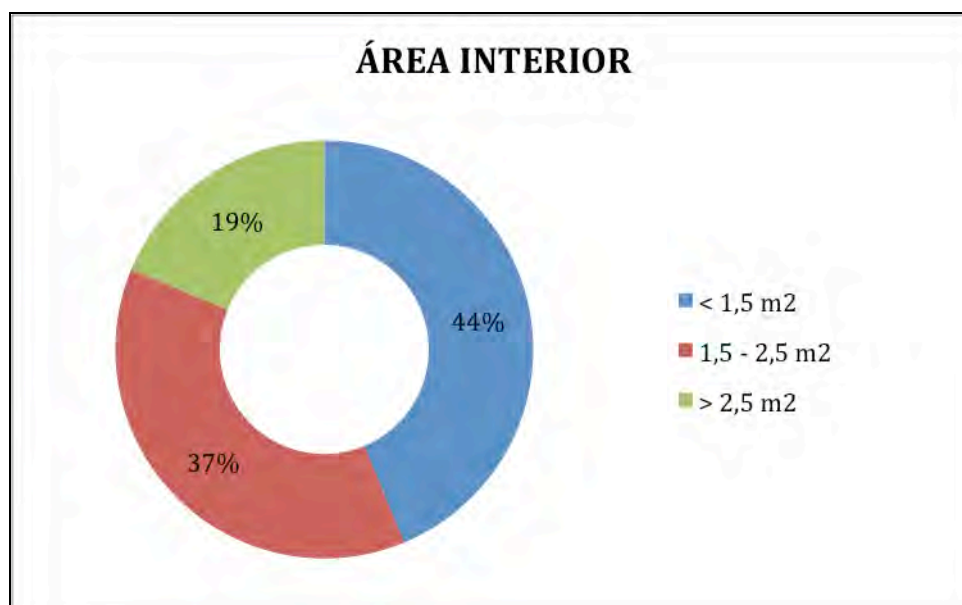
Altura interior

La altura interior máxima encontrada ha sido 2,40 m y la mínima de 0,72 m. Por lo general, la altura interior de las casetas presentes no superan los dos metros (92%), habiendo 29 (61%) que no superan los 1,50 m.



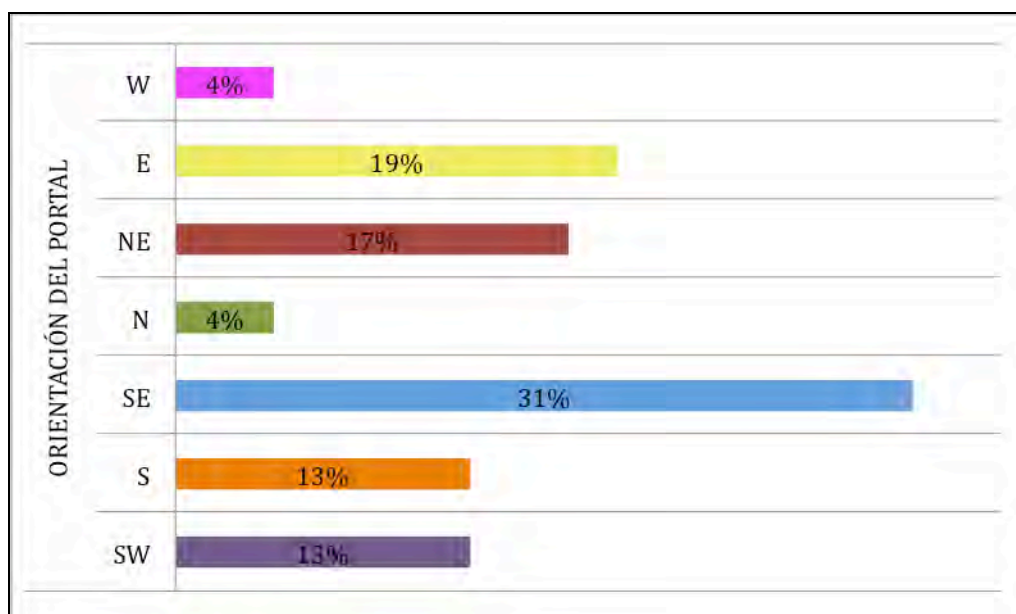
Área interior

Encontramos que casi la mitad (21) de las casetas son de reducido tamaño y el área interior es inferior a 1,50 m², esto significa que la capacidad para dar cobijo se reduce a una persona. El 37% (18) de las casetas pueden dar refugio hasta dos personas, y solo nueve (19%) pueden refugiar hasta tres o cuatro personas.



Orientación del portal

Predomina la orientación Sur y la Este, para poder aprovechar mejor la luz del día. En total 36 casetas están encaradas de esta forma. El resto de casetas están orientadas a Norte y/o Oeste, esta orientación aunque no aprovecha la luz del día esta influenciada por la topografía del terreno.



Tipo de portal

Se han encontrado cuatro tipos de portales, plano, plano con dintel corto, aproximación de hiladas y arco de medio punto. Cuarenta y tres casetas tienen el portal plano, eso significa el 90% de las casetas catalogadas. Las otras 5 se reparten en dos con el portal plano con dintel corto, dos con el arco de medio punto y una con el portal de aproximación de hiladas.

Elementos interiores y exteriores

Armarios frescales, se han encontrado en siete casetas, ubicados en las paredes interiores menos soleadas de las casetas, con un volumen aproximado de 27 litros y a 0,70 m por encima del nivel del suelo.

Tronera, solamente se ha localizado una en la caseta III-D y con unas dimensiones de 0,16 x 0,20 m.

Piedra-asientos, en casi la mitad de las casetas esta presente este elemento, concretamente en 20, en dos de ellas hay dos piedras-asiento y en el resto solo una.

Estacas, son de madera y se utilizaban para colgar la bolsa de la comida. Se han catalogado en cuatro casetas: III-B, IV-B, I-D y I-G.

Viseras, estas piedras que sobresalen justo por encima del dintel para proteger el portal de la lluvia, las que se han encontrado sobresalen como máximo 0,15 m, únicamente cuatro casetas tienen este elemento exterior, VI-A, III-D, VI-D y III-F

Cortavientos, es un elemento no muy común, únicamente cinco, y de estos solamente uno se encuentra en perfecto estado, el ubicado en la caseta IV-B.

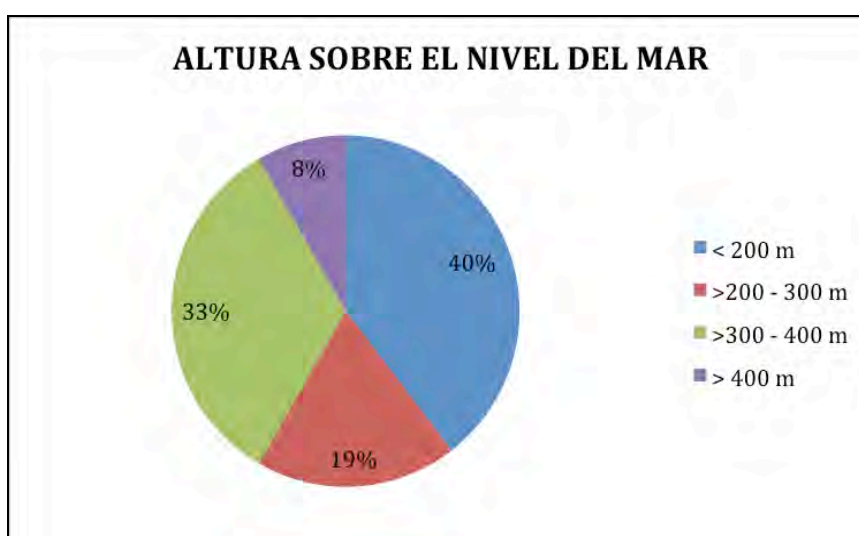
Deposito pluvial o *cocó*, es un orificio natural en la roca madre que se ha acondicionado para captar agua de lluvia, se ha localizado en la partida de *La Huenya* cercano a la caseta IX-D, con una capacidad para almacenar entre 70 y 100 litros de agua.

Altura sobre el nivel del mar

Principalmente las casetas que se encuentran por encima de los 300 m.s.n.m. son las que están comprendidas en la partida del *Palmeralet*, también dos casetas de la partida de *Solanes* y dos de la partida *El Garrut*, siendo solamente cuatro casetas (partida *Palmeralet*) las que se sitúan por encima de los 400 m.s.n.m. y que se localizan en el barranco existente entre la montaña de *Garrut* y la de *Pipa*.

El mayor número de casetas se encuentran por debajo de la cota 200, concretamente 19 (40%), estas se localizan en las partidas de *Corral Blanch*, *La Huenya* y *El Maquial*.

La caseta VII-A situada en la partida *Palmeralet* alcanza la altura de 440 m.s.n.m. La caseta más baja se localiza en la partida *Corral Blanch* a una cota de 137 m.



CONCLUSIONES

- Las casetas de piedra seca forman un conjunto notable del entorno de la Vall d'Uixó, construidas utilizando esta técnica milenaria. La piedra que se utiliza para la construcción de la caseta, suele ser de procedencia local y reducido tamaño, ya que puede ser manipulada por un solo hombre.
- Cada una de las casetas catalogadas se encuentran ubicadas en parcelas agrícolas de cultivos de secano, algarrobo y algún ejemplar de olivo. En la actualidad, todas estas parcelas están en total abandono, y por la observación realizada, podemos asegurar que están en este estado desde hace más de 20 años (magnitud alcanzada por algún ejemplar de pino). Las fincas han sido colonizadas por diferentes especies arbustivas y arbóreas, que comparten el espacio con las especies agrícolas todavía presentes y en grave estado de deterioro. Según la ubicación de las parcelas, se puede encontrar coscoja, madroño, romero, brezo, aliaga negra, aliaga y lentisco. También se identifican ejemplares arbóreos de pino blanco, pino rodeno y la cada.



- Las diferentes fincas se encuentran situadas en laderas moderadas (15 – 30%), acentuadas (30 – 45%) y muy acentuadas (> 45%). Para poder salvar esta accidentada fisiografía, los agricultores tuvieron que realizar diferentes márgenes para conseguir los bancales aptos para el cultivo.
- Los márgenes presentes en cada una de las parcelas, salvo en alguna excepción, se conservan en buenas condiciones, estos por lo general alcanzan la altura media de un metro. Están construidos en línea recta, dibujando las curvas de nivel y con inclinación favorable hacia el bancal que soportan para ganar eficacia. No obstante, también se pueden observar márgenes curvos y/o irregulares que se adaptan a la orografía del terreno que ocupan. Otros elementos que se asocian a los márgenes son las escaleras y las rampas, estos pasos realizados para salvar la altura entre un bancal y otro son comunes en las parcelas catalogadas.

Destacamos las escaletas de tipo saltador por su peculiar y atractiva forma.



- Las casetas de piedra en el área de estudio se distribuyen principalmente en tres zonas, que nombramos de mayor a altura sobre el nivel del mar. El Palmeralet y el Racó del Confit separados por la montaña de Garrut y que la cota media esta por encima de los 300 m.s.n.m. En el Calderer y la Huenya se encuentra la otra agrupación de casetas que se ubican en cotas inferiores a 300 m.n.s.n. Por ultimo, en la montaña de Martorell se localizan nueve casetas en altitudes inferiores a los 200 m.s.n.m.
- La adaptación al medio de las casetas esta principalmente influenciada por la orografía del terreno, como hemos indicado, este factor determina que los banales presentes no sean muy anchos, es por ello que a excepción de ocho casetas exentas, el resto se ubican adosadas, integradas o insertas, aprovechando al máximo el terreno y dotando a la estructura de una mayor estabilidad.
- La accesibilidad a la gran mayoría de las construcciones es a través de sendas y monte a través. Solamente a dos (I-C y II-D) se puede acceder con vehiculo motorizado.
- Actualmente, ninguna de las casetas de piedra se encuentra en uso, aunque se han encontrado algunos objetos como latas de comida y restos de cartuchos de escopeta, que indican que esporádicamente son usadas por cazadores para sus practicas de caza.
- El uso principal de las casetas era el de dar cobijo al agricultor/es ante las inclemencias del tiempo, ya que la gran mayoría (81%) son construcciones pequeñas, con capacidad para una o dos personas sentadas, no tienen puerta y carecen de cualquier elemento que se pueda relacionar con el de un espacio habitable.
- La orientación de las casetas tiende a ser hacia el Sur y el Este, las casetas que no siguen este patrón es debido a la orografía del terreno y la orientación de la ladera en la cual se ubican.



IDENTIFICACIÓN

Id: 1

Código: I-A

Fecha inventario: 28/03/10

Tipología: Caseta adosada a roca madre

LOCALIZACIÓN

Localidad: La Vall d'Uixo

Partida: Palmeralet

Datos catastrales: Polígono 12, Parcela 341

Altitud: 436 m.s.n.m.

Coord. UTM (x,y) m (Huso 30. Datum ED50): 733294,31 / 4411391,63

Coord. GRADOS (latitud, longitud): 39 ° 49' 11,42" N 0 ° 16' 27,28" W

CARACTERÍSTICAS PROPIAS DE LA CASETA

Tipo de piedra: dolomía triásica

Recubrimiento del techo: cascajo

Perímetro exterior: 10,20 m

Tipo de portal: plano

Orientación: 180° S

Dimensiones del dintel (cm): 100 x 8 x 57

Tipo de cubierta: mixta


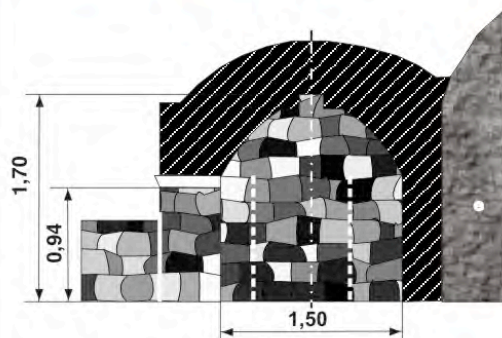
Área interior: 1,80 m²

Suelo interior: roca madre

Elementos interiores: una piedra asiento

Estado de conservación: bueno, con dintel agrietado

Uso: refugio

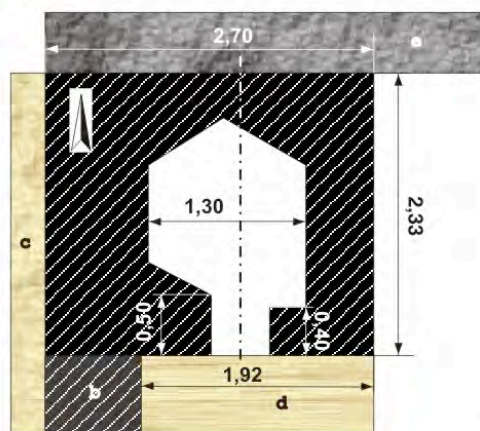


b)margen c)bancal d)terrazza e)roca madre



I-A. CASETA ADOSADA A ROCA MADRE.
PARTIDA PALMERALET - VALL D'UIXO.

Autor: Santiago Madrugal Martínez, 2010.



IDENTIFICACIÓN

Id: **2**

Código: **II-A**

Fecha inventario: **30/03/10**

Tipología: **Caseta de margen**

LOCALIZACIÓN

Localidad: **La Vall d'Uixo**

Partida: **Palmeralet**

Datos catastrales: **Polígono 12, Parcela 356**

Altitud: **333 m.s.n.m.**

Coord. UTM (x,y) m (Huso 30. Datum ED50): **733643,80 / 4411204,53**

Coord. GRADOS (latitud, longitud): **39 ° 49' 5,01" N 0 ° 16' 13,35" W**

CARACTERÍSTICAS PROPIAS DE LA CASETA

Tipo de piedra: **caliza dolomitizada jurasica**

Recubrimiento del techo: **losas**

Perímetro exterior: **-**

Tipo de portal: **plano**

Orientación: **200° SW**

Dimensiones del dintel (cm): **107 x 5 x 60**

Tipo de cubierta: **plana**

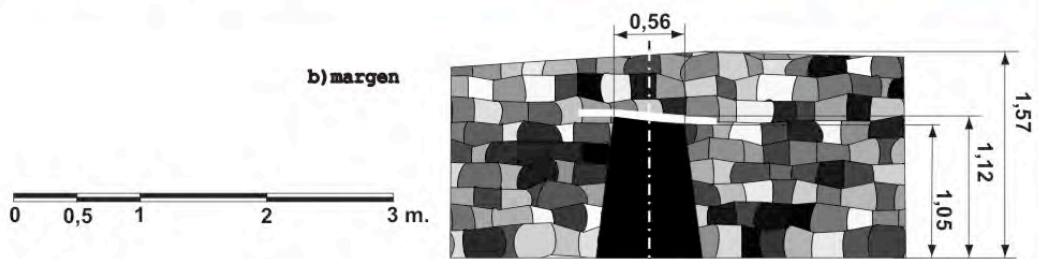
Área interior: **1,10 m²**

Suelo interior: **losas bien niveladas**

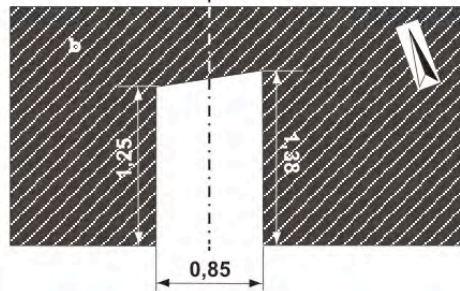
Elementos interiores: **-**

Estado de conservación: **excelente**

Uso: **refugio**



II-A. CASETA DE MARGEN.
PARTIDA PALMERALET -
VALL D'UIXO.



Autor: Santiago Madrigal Martínez, 2010.

IDENTIFICACIÓN

Id: **3**

Código: **III-A**

Fecha inventario: **30/03/10**

Tipología: **Caseta adosada a roca madre**

LOCALIZACIÓN

Localidad: **La Vall d'Uixo**

Partida: **Palmeralet**

Datos catastrales: **Polígono 12, Parcela 355**

Altitud: **347 m.s.n.m.**

Coord. UTM (x,y) m (Huso 30. Datum ED50): **733593,52 / 4411201,89**

Coord. GRADOS (latitud, longitud): **39 ° 49' 4,97" N 0 ° 16' 15,47" W**

CARACTERÍSTICAS PROPIAS DE LA CASETA

Tipo de piedra: **dolomía triásica**

Recubrimiento del techo: **losas tamaño mediano**

Perímetro exterior: **8,87 m**

Tipo de portal: **plano**

Orientación: **135° SE**

Dimensiones del dintel (cm): **102 x 12 x 23**

Tipo de cubierta: **plana**

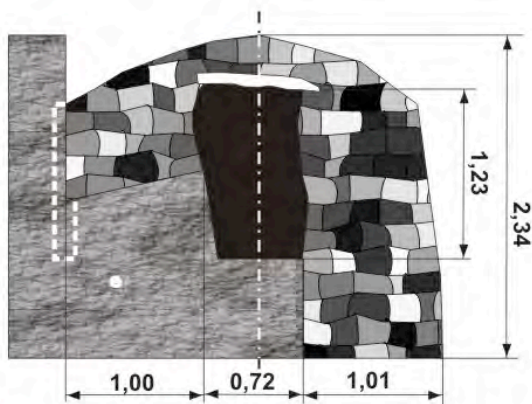

Área interior: **1,25 m²**

Suelo interior: **roca madre**

Elementos interiores: **una piedra asiento**

Estado de conservación: **bueno, el techo tiene algunas oberturas**

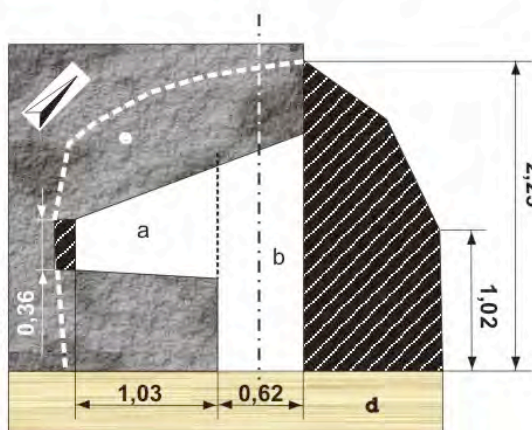
Uso: **refugio**



d) terraza e) roca madre



III-A. CASETA ADOSADA A ROCA MADRE.
PARTIDA PALMERALET - VALL D'UIXO.



Autor: Santiago Madrigal Martínez, 2010.

IDENTIFICACIÓN

Id: **4**

Código: **IV-A**

Fecha inventario: **02/04/10**

Tipología: **Caseta adosada en final de margen**

LOCALIZACIÓN

Localidad: **La Vall d'Uixo**

Partida: **Palmeralet**

Datos catastrales: **Polígono 12, Parcela 347**

Altitud: **358 m.s.n.m.**

Coord. UTM (x,y) m (Huso 30. Datum ED50): **733551,48 / 4411248,53**

Coord. GRADOS (latitud, longitud): **39 ° 49' 6,53" N 0 ° 16' 17,17" W**

CARACTERÍSTICAS PROPIAS DE LA CASETA

Tipo de piedra: **dolomía cretácica**

Recubrimiento del techo: **cascajo y losas**

Perímetro exterior: **10,00 m**

Tipo de portal: **plano**

Orientación: **200° SW**

Dimensiones del dintel (cm): **97 x 12 x 34**

Tipo de cubierta: **plana**

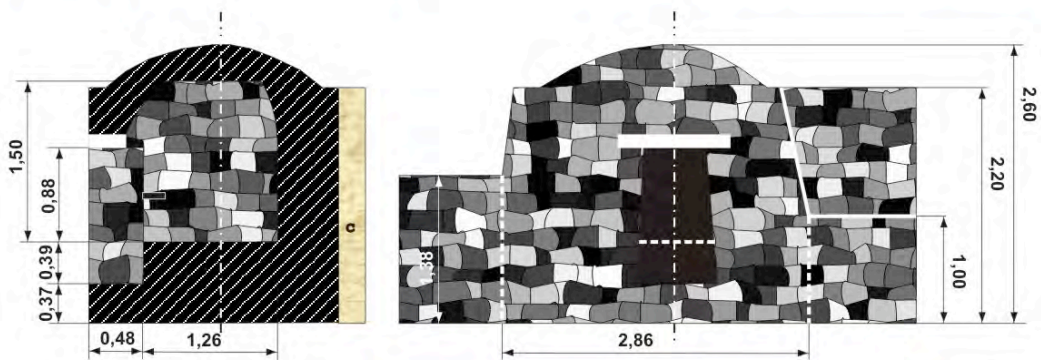
Área interior: **1,70 m²**

Suelo interior: **roca madre**

Elementos interiores: **una pequeña repisa en la pared S**

Estado de conservación: **excelente**

Uso: **refugio**

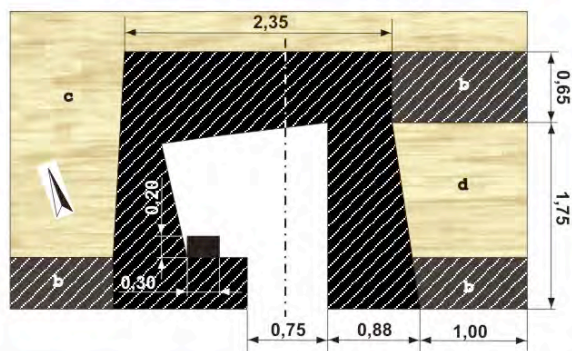


b) margen c) bancal d) terraza



IV-A. CASETA ADOSADA EN FINAL DE MARGEN.
PARTIDA PALMERALET - VALL D'UIXO.

Autor: Santiago Madrigal Martínez, 2010.



IDENTIFICACIÓN

Id: **5**

Código: **V-A**

Fecha inventario: **08/04/10**

Tipología: **Caseta adosada a roca madre**

LOCALIZACIÓN

Localidad: **La Vall d'Uixo**

Partida: **Palmeralet**

Datos catastrales: **Polígono 12, Parcela 347**

Altitud: **370 m.s.n.m.**

Coord. UTM (x,y) m (Huso 30. Datum ED50): **733491,69 / 4411275,79**

Coord. GRADOS (latitud, longitud): **39 ° 49' 7,47" N 0 ° 16' 19,65" W**

CARACTERÍSTICAS PROPIAS DE LA CASETA

Tipo de piedra: **dolomía triásica**

Recubrimiento del techo: **losas, cascajo y tierra con sedum spp.**

Perímetro exterior: **10,40 m**

Tipo de portal: **plano**

Orientación: **135° SE**

Dimensiones del dintel (cm): **90 x 6 x 33**

Tipo de cubierta: **plana**

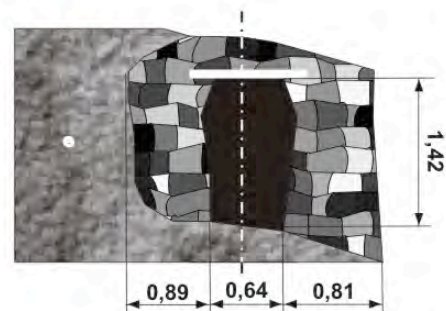
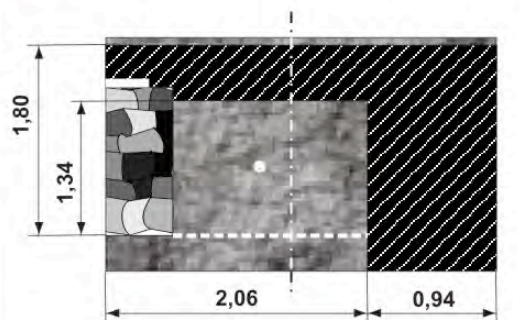
Área interior: **3,30 m²**

Suelo interior: **roca madre**

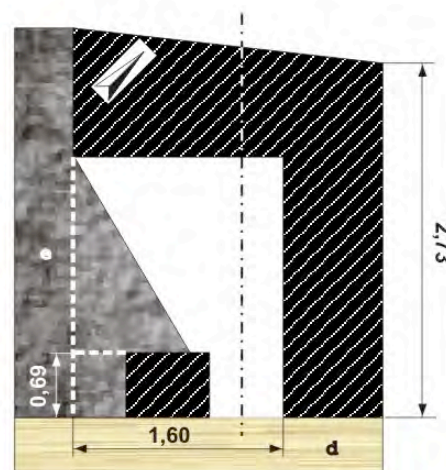
Elementos interiores: **una piedra asiento**

Estado de conservación: **excelente**

Uso: **refugio**



d) terraza e) roca madre



V-A. CASETA ADOSADA A ROCA MADRE.
PARTIDA PALMERALET - VALL D'UIXO.

Autor: Santiago Madrigal Martínez, 2010.

IDENTIFICACIÓN

Id: **6**

Código: **VI-A**

Fecha inventario: **08/04/10**

Tipología: **Caseta integrada en margen**

LOCALIZACIÓN

Localidad: **La Vall d'Uixo**

Partida: **Palmeralet**

Datos catastrales: **Polígono 12, Parcela 341**

Altitud: **415 m.s.n.m.**

Coord. UTM (x,y) m (Huso 30. Datum ED50): **733340,87 / 4411353,04**

Coord. GRADOS (latitud, longitud): **39 ° 49' 10,12" N 0 ° 16' 25,89" W**

CARACTERÍSTICAS PROPIAS DE LA CASETA

Tipo de piedra: **dolomía triásica**

Recubrimiento del techo: **cascajo y losas en el centro**

Perímetro exterior: **11,00 m**

Tipo de portal: **plano**

Orientación: **180° S**

Dimensiones del dintel (cm): **145 x 8 x 60**

Tipo de cubierta: **mixta**

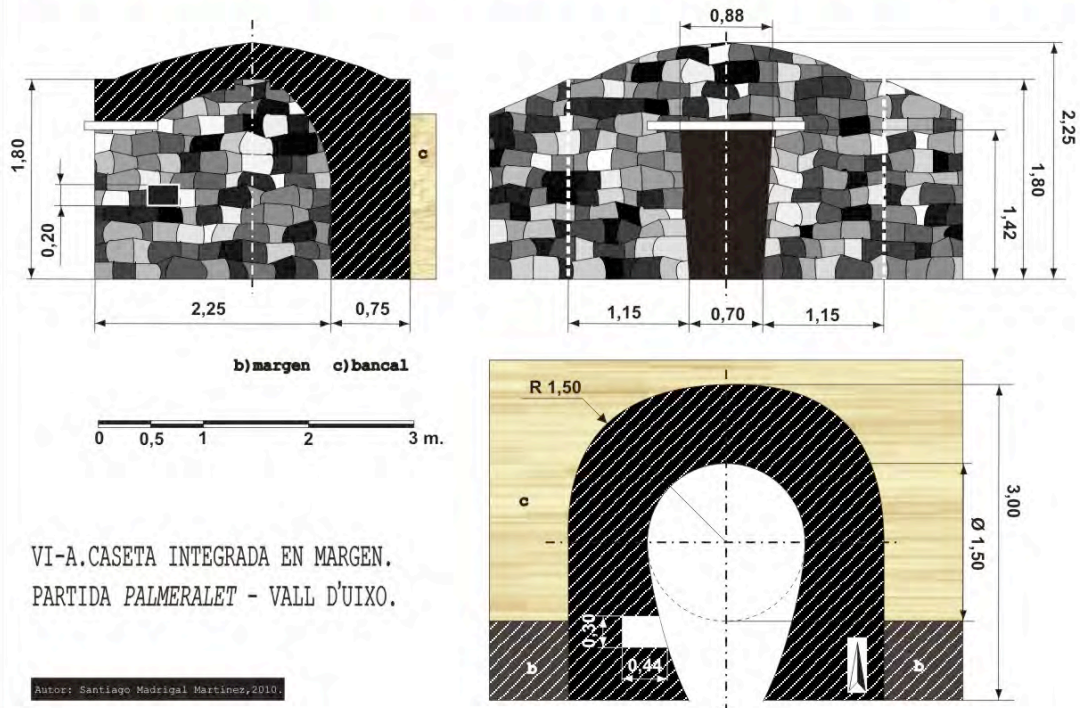
Área interior: **2,40 m²**

Suelo interior: **piedra**

Elementos interiores: **una piedra asiento y un armario frescal.**

Estado de conservación: **excelente**

Uso: **refugio**



IDENTIFICACIÓN

Id: 7

Código: VII-A

Fecha inventario: 14/04/10

Tipología: Caseta adosada a margen

LOCALIZACIÓN

Localidad: La Vall d'Uixo

Partida: Palmeralet

Datos catastrales: Polígono 12, Parcela 340

Altitud: 440 m.s.n.m.

Coord. UTM (x,y) m (Huso 30. Datum ED50): 733219,17 / 4411363,36

Coord. GRADOS (latitud, longitud): 39 ° 49' 10,58" N 0 ° 16' 30,98" W

CARACTERÍSTICAS PROPIAS DE LA CASETA

Tipo de piedra: dolomía triásica

Recubrimiento del techo: losas tamaño mediano

Perímetro exterior: 8,20 m

Tipo de portal: plano

Orientación: 135° SE

Dimensiones del dintel (cm): 90 x 10 x 63

Tipo de cubierta: plana

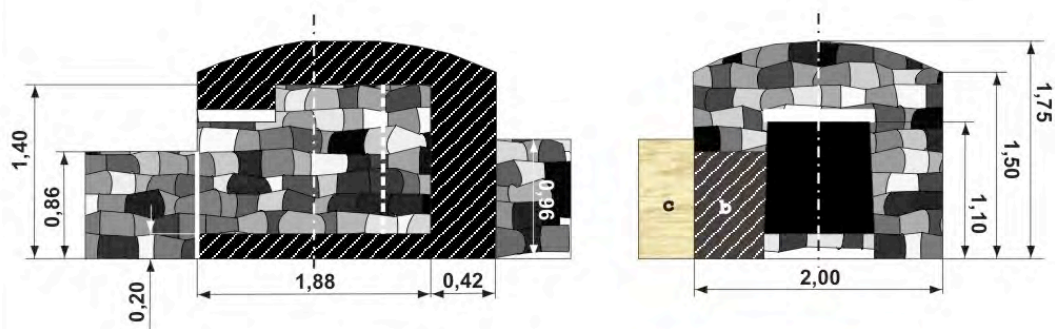
Área interior: 1,75 m²

Suelo interior: tierra

Elementos interiores: -

Estado de conservación: techo en el centro esta derrumbado


Uso: refugio



b) margen c) bancal



VII-A. CASETA ADOSADA A MARGEN.
PARTIDA PALMERALET - VALL D'UIXO.



Autor: Santiago Madrigal Martínez, 2010.

IDENTIFICACIÓN

Id: **8**

Código: **VIII-A**

Fecha inventario: **19/04/10**

Tipología: **Caseta de margen**

LOCALIZACIÓN

Localidad: **La Vall d'Uixo**

Partida: **Palmeralet**

Datos catastrales: **Polígono 12, Parcela 341**

Altitud: **424 m.s.n.m.**

Coord. UTM (x,y) m (Huso 30. Datum ED50): **733325,86 / 441177,13**

Coord. GRADOS (latitud, longitud): **39 ° 49' 7,70" N 0 ° 16' 26,62" W**

CARACTERÍSTICAS PROPIAS DE LA CASETA

Tipo de piedra: **dolomía triásica**

Recubrimiento del techo: **cascajo y sedum spp.**

Perímetro exterior: **6,24 m**

Tipo de portal: **plano**

Orientación: **45° NE**

Dimensiones del dintel (cm): **90 x 12 x 46**

Tipo de cubierta: **falsa cúpula**

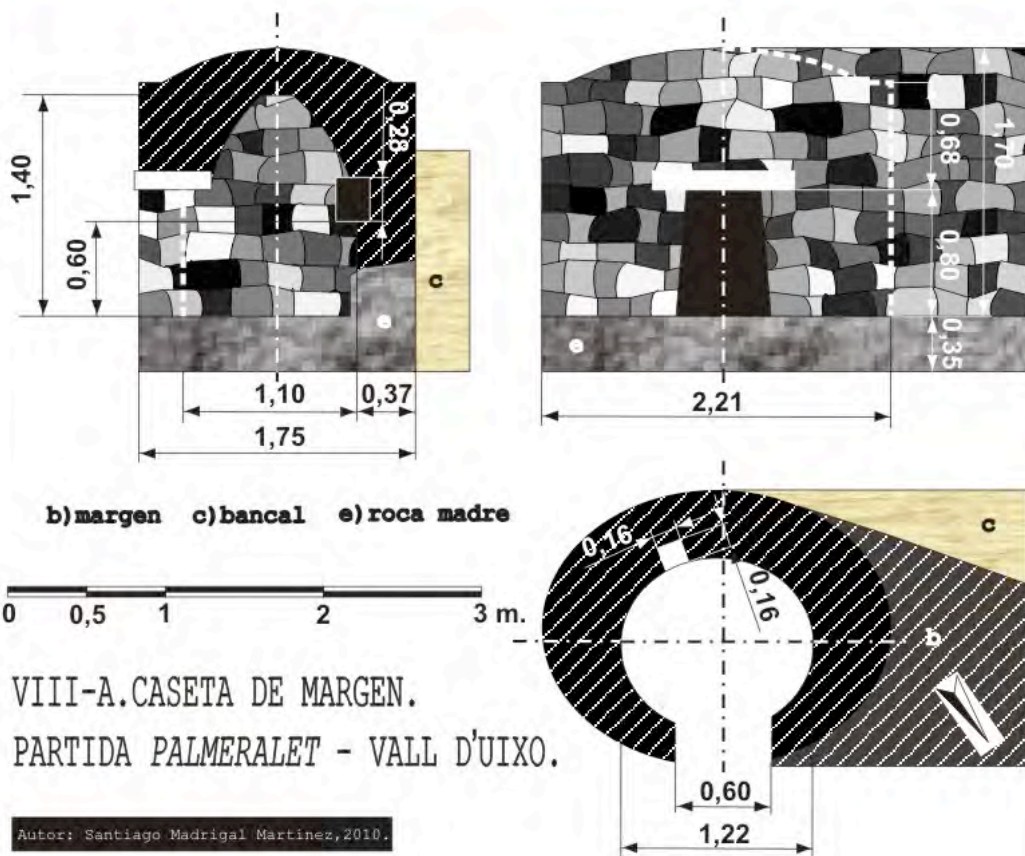
Área interior: **1,05 m²**

Suelo interior: **tierra**

Elementos interiores: **una piedra asiento**

Estado de conservación: **bueno, daños en el techo lado E**

Uso: **refugio**



IDENTIFICACIÓN

Id: **9**

Código: **IX-A**

Fecha inventario: **16/04/10**

Tipología: **Caseta adosada a roca madre**

LOCALIZACIÓN

Localidad: **La Vall d'Uixo**

Partida: **Palmeralet**

Datos catastrales: **Polígono 12, Parcela 5**

Altitud: **390 m.s.n.m.**

Coord. UTM (x,y) m (Huso 30. Datum ED50): **733486,35 / 4411379,81**

Coord. GRADOS (latitud, longitud): **39 ° 49' 10,85" N 0 ° 16' 19,74" W**

CARACTERÍSTICAS PROPIAS DE LA CASETA

Tipo de piedra: **dolomía cretácica**

Recubrimiento del techo: **losas, cascajo y tejas dispuestas en el borde**

Perímetro exterior: **7,85 m**

Tipo de portal: **plano (dintel corto)**

Orientación: **225° SW**

Dimensiones del dintel (cm): **65 x 9 x 62**

Tipo de cubierta: **mixta**

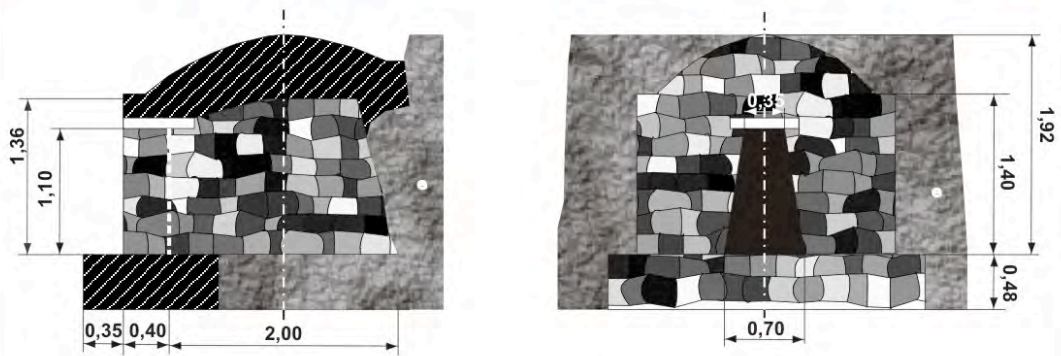
Área interior: **2,10 m²**

Suelo interior: **roca madre**

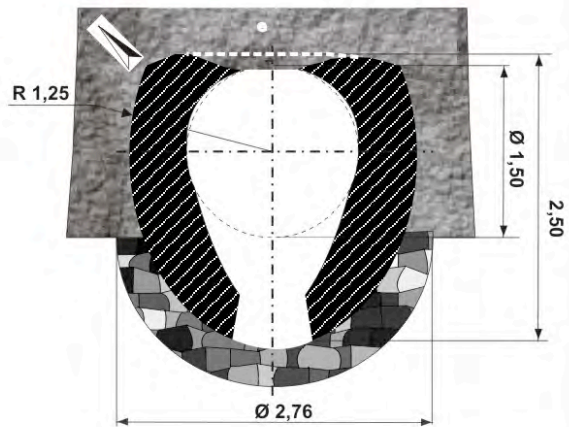
Elementos interiores: **-**

Estado de conservación: **excelente**

Uso: **refugio**



e) roca madre



IX-A. CASETA ADOSADA A ROCA MADRE.
PARTIDA PALMERALET - VALL D'UIXO.

Autor: Santiago Madrigal Martínez, 2010.

IDENTIFICACIÓN

Id: **10**

Código: **I-B**

Fecha inventario: **24/04/10**

Tipología: **Caseta de margen**

LOCALIZACIÓN

Localidad: **La Vall d'Uixo**

Partida: **Palmeralet**

Datos catastrales: **Polígono 12, Parcela 296**

Altitud: **346 m.s.n.m.**

Coord. UTM (x,y) m (Huso 30. Datum ED50): **733608,61 / 4410866,45**

Coord. GRADOS (latitud, longitud): **39 ° 48' 54,09" N 0 ° 16' 15,26" W**

CARACTERÍSTICAS PROPIAS DE LA CASETA

Tipo de piedra: **dolomía triásica**

Recubrimiento del techo: **tierra y plantas**

Perímetro exterior: **-**

Tipo de portal: **plano**

Orientación: **180° S**

Dimensiones del dintel (cm): **100 x 6 x 24**

Tipo de cubierta: **plana**

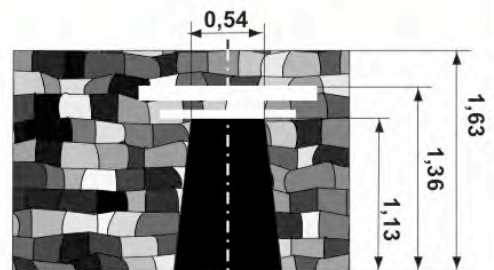
Área interior: **1,48 m²**

Suelo interior: **tierra**

Elementos interiores: **-**

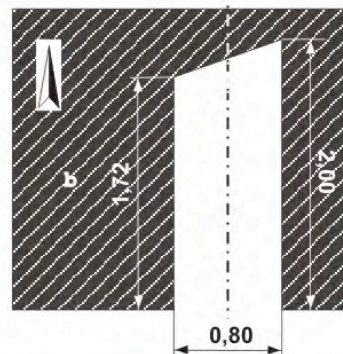
Estado de conservación: **excelente**

Uso: **refugio**



I-B. CASETA DE MARGEN.
PARTIDA PALMERALET - VALL D'UIXO.

Autor: Santiago Madrigal Martínez, 2010.



IDENTIFICACIÓN

Id: 11

Código: II-B

Fecha inventario: 24/04/10

Tipología: Caseta exenta

LOCALIZACIÓN

Localidad: La Vall d'Uixo

Partida: Palmeralet

Datos catastrales: Polígono 12, Parcela 324

Altitud: 375 m.s.n.m.

Coord. UTM (x,y) m (Huso 30. Datum ED50): 733239,08 / 4411090,97

Coord. GRADOS (latitud, longitud): 39 ° 49' 1,73" N 0 ° 16' 30,50" W

CARACTERÍSTICAS PROPIAS DE LA CASETA

Tipo de piedra: dolomía triásica y dolomía cretácica

Recubrimiento del techo: cascajo y sedum spp.

Perímetro exterior: 8,90 m

Tipo de portal: plano

Orientación: 180° S

Dimensiones del dintel (cm): 80 x 12 x 60

Tipo de cubierta: mixta

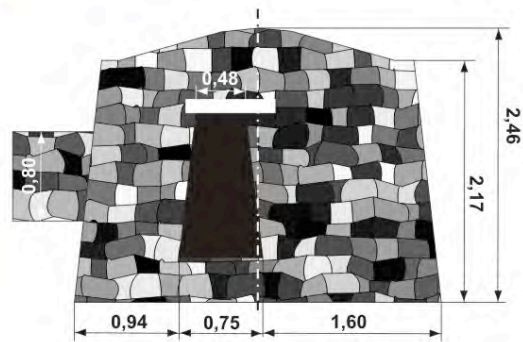
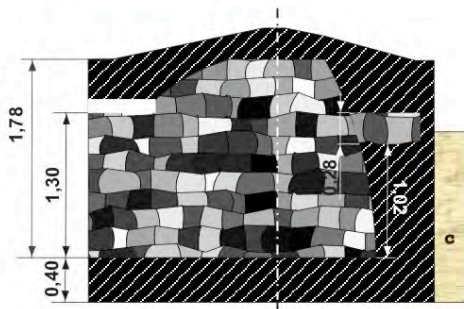
Área interior: 3,20 m²

Suelo interior: tierra

Elementos interiores: dos piedras asiento

Estado de conservación: excelente

Uso: refugio

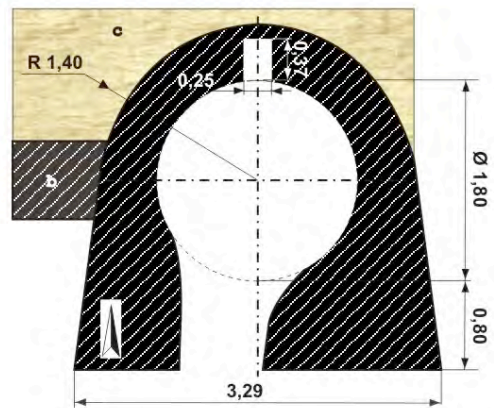


b) margen c) bancai



II-B. CASETA EXENTA.
PARTIDA PALMERALET - VALL D'UIXO.

Autor: Santiago Madrigal Martínez, 2010.



IDENTIFICACIÓN

Id: **12**

Código: **III-B**

Fecha inventario: **04/05/10**

Tipología: **Caseta integrada en final de margen**

LOCALIZACIÓN

Localidad: **La Vall d'Uixo**

Partida: **Palmeralet**

Datos catastrales: **Polígono 12, Parcela 308**

Altitud: **309 m.s.n.m.**

Coord. UTM (x,y) m (Huso 30. Datum ED50): **733473,54 / 4410792,16**

Coord. GRADOS (latitud, longitud): **39 ° 48' 51,82" N 0 ° 16' 21,03" W**

CARACTERÍSTICAS PROPIAS DE LA CASETA

Tipo de piedra: **dolomía triásica**

Recubrimiento del techo: **tierra, cascajo y sedum spp.**

Perímetro exterior: **9,11 m**

Tipo de portal: **plano**

Orientación: **45° NE**

Dimensiones del dintel (cm): **67 x 22 x 28**

Tipo de cubierta: **falsa cúpula**

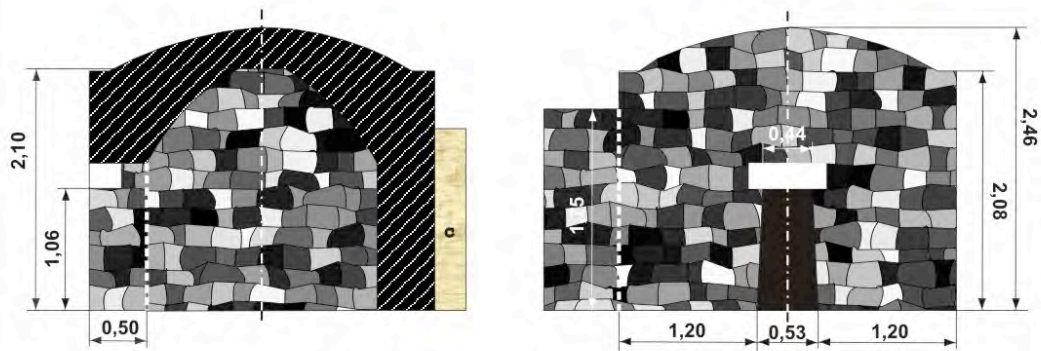
Área interior: **2,84 m²**

Suelo interior: **tierra**

Elementos interiores: **una estaca de madera**

Estado de conservación: **bueno, lado W del techo ligeramente derrumbado**

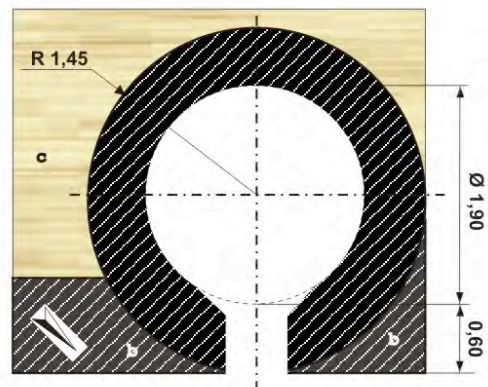
Uso: **refugio**



b) margen c) bancal



III-B. CASETA INTEGRADA EN FINAL DE MARGEN.
PARTIDA PALMERALET - VALL D'UIXO.



Autor: Santiago Madrigal Martínez, 2010.

IDENTIFICACIÓN

Id: **13**

Código: **IV-B**

Fecha inventario: **08/05/10**

Tipología: **Caseta exenta**

LOCALIZACIÓN

Localidad: **La Vall d'Uixo**

Partida: **Palmeralet**

Datos catastrales: **Polígono 12, Parcela 313**

Altitud: **328 m.s.n.m.**

Coord. UTM (x,y) m (Huso 30. Datum ED50): **733346,28 / 4410889,70**

Coord. GRADOS (latitud, longitud): **39 ° 48' 55,11" N 0 ° 16' 26,25" W**

CARACTERÍSTICAS PROPIAS DE LA CASETA

Tipo de piedra: **caliza dolomitizada jurasica**

Recubrimiento del techo: **losas**

Perímetro exterior: **16,72 m**

Tipo de portal: **plano**

Orientación: **90° E**

Dimensiones del dintel (cm): **87 x 08 x 52**

Tipo de cubierta: **falsa cúpula**

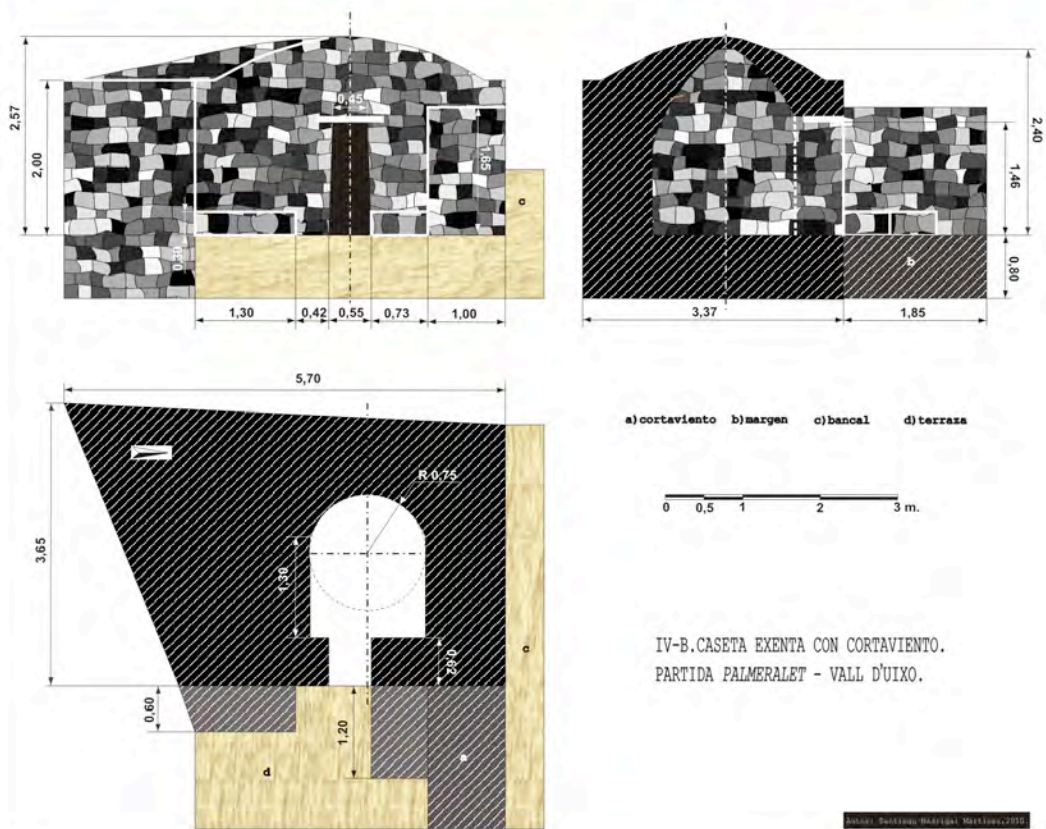
Área interior: **3,50 m²**

Suelo interior: **tierra**

Elementos interiores: **dos piedras asiento y una estaca de madera**

Estado de conservación: **regular, el lado S esta desprendido aunque el habitáculo interior esta intacto**

Uso: **refugio**



IDENTIFICACIÓN

Id: 14

Código: V-B

Fecha inventario: 08/05/10

Tipología: Caseta integrada en final de margen

LOCALIZACIÓN

Localidad: La Vall d'Uixo

Partida: Palmeralet

Datos catastrales: Polígono 12, Parcela 305

Altitud: 368 m.s.n.m.

Coord. UTM (x,y) m (Huso 30. Datum ED50): 733506,14 / 4410934,63

Coord. GRADOS (latitud, longitud): 39 ° 48' 56,40" N 0 ° 16' 19,48" W

CARACTERÍSTICAS PROPIAS DE LA CASETA

Tipo de piedra: dolomía triásica

Recubrimiento del techo: losas tamaño mediano

Perímetro exterior: 9,20 m

Tipo de portal: plano

Orientación: 180° S

Dimensiones del dintel (cm): 73 x 07 x 32

Tipo de cubierta: falsa cúpula

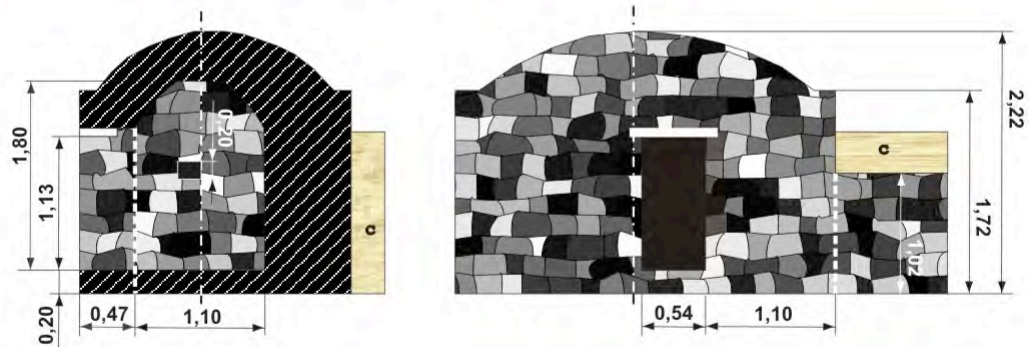
Área interior: 1,70 m²

Suelo interior: tierra

Elementos interiores: una piedra asiento y un armario frescal

Estado de conservación: regular, el lado W esta derrumbado y el dintel esta partido por la mitad.

Uso: refugio

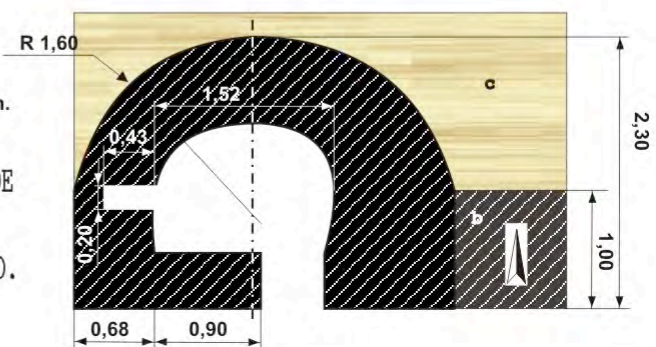


b) margen c) bancal



V-B. CASETA INTEGRADA EN FINAL DE MARGEN.
PARTIDA PALMERALET - VALL D'UIXO.

Autor: Santiago Madrigal Martínez, 2010.



IDENTIFICACIÓN

Id: **15**

Código: **VI-B**

Fecha inventario: **08/05/10**

Tipología: **Caseta de margen**

LOCALIZACIÓN

Localidad: **La Vall d'Uixo**

Partida: **Palmeralet**

Datos catastrales: **Polígono 12, Parcela 313**

Altitud: **321 m.s.n.m.**

Coord. UTM (x,y) m (Huso 30. Datum ED50): **733399,67 / 4410887,66**

Coord. GRADOS (latitud, longitud): **39 ° 48' 54,99" N 0 ° 16' 24,01" W**

CARACTERÍSTICAS PROPIAS DE LA CASETA

Tipo de piedra: **dolomía triásica**

Recubrimiento del techo: **tierra**

Perímetro exterior: **-**

Tipo de portal: **plano**

Orientación: **135° SE**

Dimensiones del dintel (cm): **95 x 18 x 38**

Tipo de cubierta: **plana**

Área interior: **1,28 m²**

Suelo interior: **roca madre**

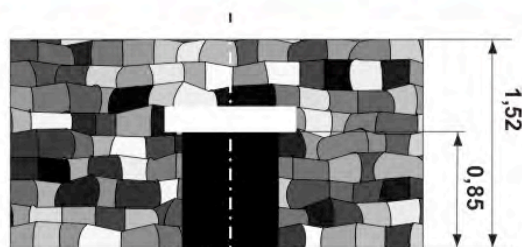
Elementos interiores: **-**

Estado de conservación: **excelente**

Uso: **refugio**

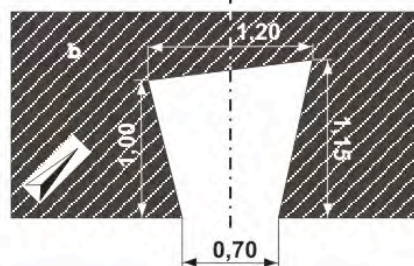


b) margen



VI-B. CASETA DE MARGEN.
PARTIDA PALMERALET - VALL D'UIXO.

Autor: Santiago Madrigal Martínez, 2010.



IDENTIFICACIÓN

Id: **16**

Código: **VII-B**

Fecha inventario: **10/05/10**

Tipología: **Caseta integrada en margen**

LOCALIZACIÓN

Localidad: **La Vall d'Uixo**

Partida: **Palmeralet**

Datos catastrales: **Polígono 12, Parcela 312**

Altitud: **353 m.s.n.m.**

Coord. UTM (x,y) m (Huso 30. Datum ED50): **733427,17 / 4410975,15**

Coord. GRADOS (latitud, longitud): **39 ° 48' 57,79" N 0 ° 16' 22,75" W**

CARACTERÍSTICAS PROPIAS DE LA CASETA

Tipo de piedra: **dolomía triásica**

Recubrimiento del techo: **tierra, cascajo y sedum spp.**

Perímetro exterior: **9,96 m**

Tipo de portal: **plano**

Orientación: **135° SE**

Dimensiones del dintel (cm): **75 x 08 x (28 + 30)**

Tipo de cubierta: **falsa cúpula**

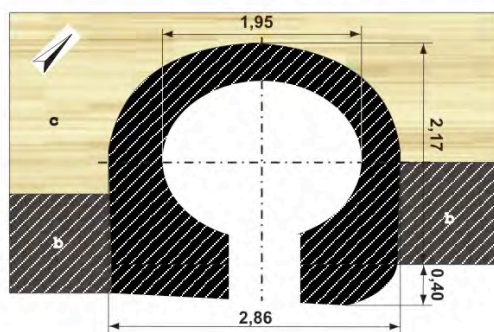
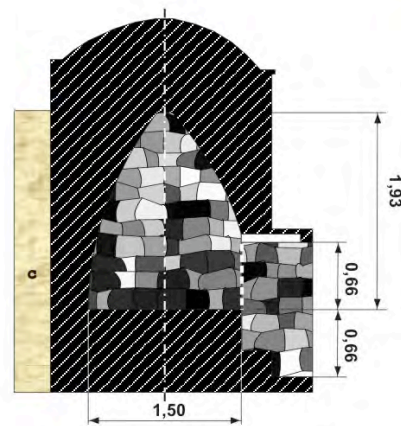
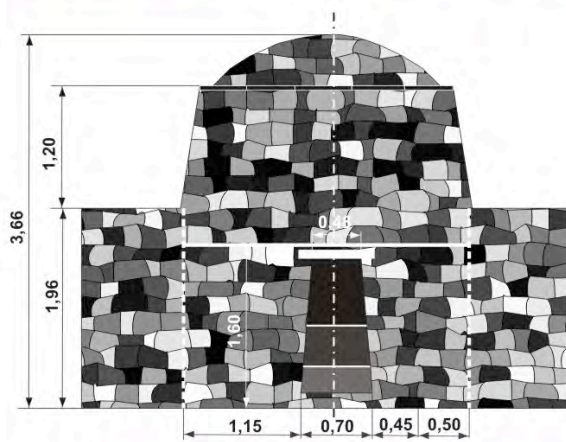
Área interior: **2,30 m²**

Suelo interior: **tierra**

Elementos interiores: **-**

Estado de conservación: **excelente**

Uso: **refugio**



b) margen c) bancal



VII-B. CASETA INTEGRADA EN MARGEN.
PARTIDA PALMERALET - VALL D'UIXO.

Autor: Santiago Madrizal Martínez, 2010.

IDENTIFICACIÓN

Id: 17

Código: I-C

Fecha inventario: 22/05/10

Tipología: Caseta exenta

LOCALIZACIÓN

Localidad: La Vall d'Uixo

Partida: Solanes

Datos catastrales: Polígono 11, Parcela 249

Altitud: 287 m.s.n.m.

Coord. UTM (x,y) m (Huso 30. Datum ED50): 733294,93 / 4410056,98

Coord. GRADOS (latitud, longitud): 39 ° 48' 28,18" N 0 ° 16' 29,48" W

CARACTERÍSTICAS PROPIAS DE LA CASETA

Tipo de piedra: arenisca silíceo triásica

Recubrimiento del techo: tierra y cascajo

Perímetro exterior: 11,55 m

Tipo de portal: arco de medio punto

Orientación: 135° SE

Dimensiones del dintel (cm): -

Tipo de cubierta: vuelta de cañón

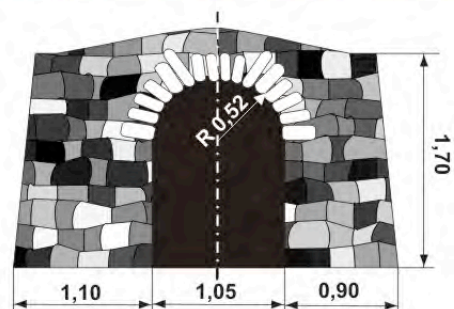
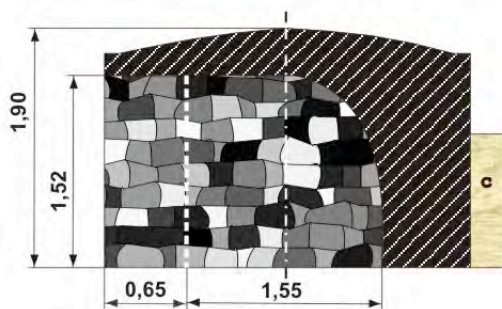
Área interior: 2,86 m²

Suelo interior: tierra

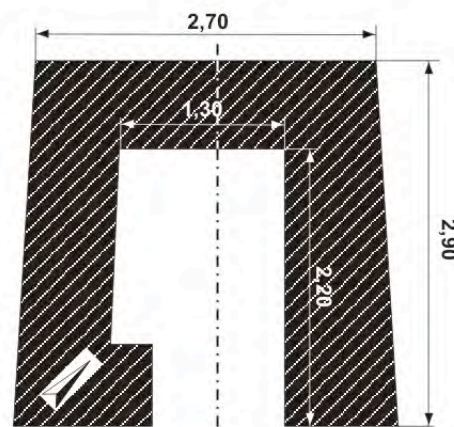
Elementos interiores: -

Estado de conservación: excelente

Uso: refugio



c) bancal



I-C. CASETA EXENTA.
PARTIDA SOLANES - VALL D'UIXO.

Autor: Santiago Madrigal Martínez, 2010.

IDENTIFICACIÓN

Id: 18

Código: II-C

Fecha inventario: 02/06/10

Tipología: Caseta adosada en final de margen

LOCALIZACIÓN

Localidad: La Vall d'Uixo

Partida: Solanes

Datos catastrales: Polígono 11, Parcela 31

Altitud: 321 m.s.n.m.

Coord. UTM (x,y) m (Huso 30. Datum ED50): 733983,82 / 4410640,97

Coord. GRADOS (latitud, longitud): 39 ° 48' 46,42" N 0 ° 15' 59,79" W

CARACTERÍSTICAS PROPIAS DE LA CASETA

Tipo de piedra: dolomía triásica

Recubrimiento del techo: losas y cascajo

Perímetro exterior: 9,80 m

Tipo de portal: plano

Orientación: 100° SE

Dimensiones del dintel (cm): -

Tipo de cubierta: plana

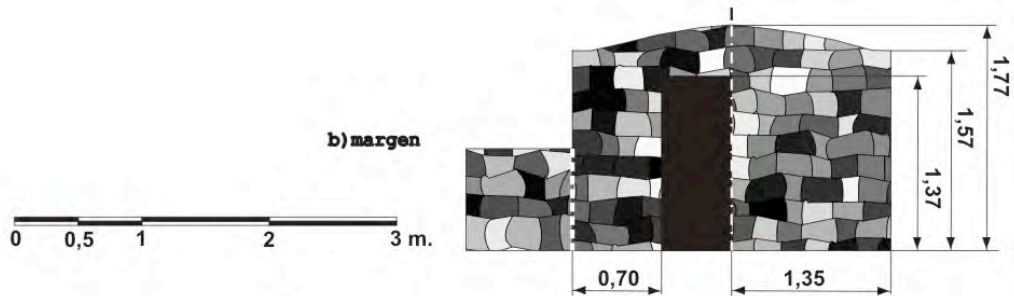
Área interior: 1,32 m²

Suelo interior: tierra

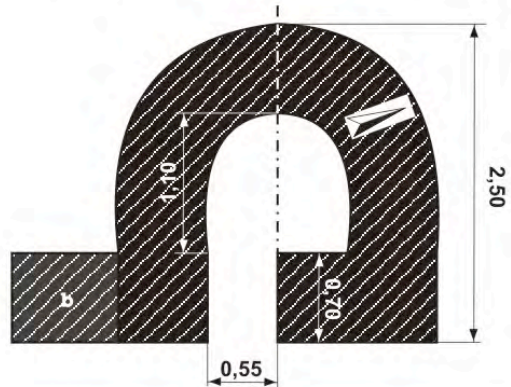
Elementos interiores: -

Estado de conservación: bueno, el techo tiene algunas oberturas

Uso: refugio



II-C. CASETA ADOSADA EN FINAL DE MARGEN.
PARTIDA SOLANES - VALL D'UIXO.



Autor: Santiago Madrigal Martínez, 2010.

IDENTIFICACIÓN

Id: **19**

Código: **III-C**

Fecha inventario: **02/06/10**

Tipología: **Caseta de margen**

LOCALIZACIÓN

Localidad: **La Vall d'Uixo**

Partida: **Solanes**

Datos catastrales: **Polígono 11, Parcela 46**

Altitud: **281 m.s.n.m.**

Coord. UTM (x,y) m (Huso 30. Datum ED50): **734041,79 / 4410556,43**

Coord. GRADOS (latitud, longitud): **39 ° 48' 43,62" N 0 ° 15' 57,46" W**

CARACTERÍSTICAS PROPIAS DE LA CASETA

Tipo de piedra: **dolomía triásica**

Recubrimiento del techo: **losas**

Perímetro exterior: **-**

Tipo de portal: **plano**

Orientación: **135° SE**

Dimensiones del dintel (cm): **90 x 12 x 30**

Tipo de cubierta: **plana**

Área interior: **0,85 m²**

Suelo interior: **tierra**

Elementos interiores: **-**

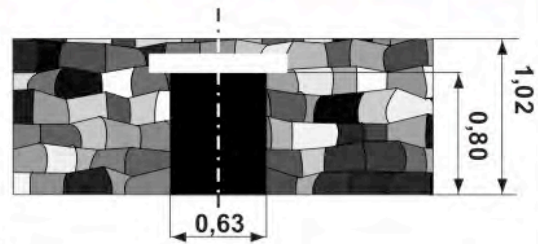
Estado de conservación: **excelente**

Uso: **refugio**



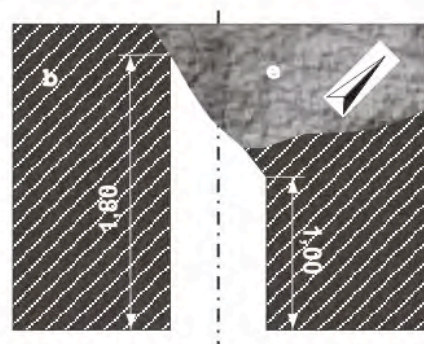
b) margen e) roca madre

0 0,5 1 2 3 m.



III-C. CASETA DE MARGEN.
PARTIDA SOLANES - VALL D'UIXO.

Autor: Santiago Madrigal Martínez, 2010.



IDENTIFICACIÓN

Id: **20**

Código: **IV-C**

Fecha inventario: **05/06/10**

Tipología: **Caseta adosada a roca madre**

LOCALIZACIÓN

Localidad: **La Vall d'Uixo**

Partida: **Solanes**

Datos catastrales: **Polígono 11, Parcela 17**

Altitud: **312 m.s.n.m.**

Coord. UTM (x,y) m (Huso 30. Datum ED50): **733610,21 / 4410659,55**

Coord. GRADOS (latitud, longitud): **39 ° 48' 47,39" N 0 ° 16' 15,46" W**

CARACTERÍSTICAS PROPIAS DE LA CASETA

Tipo de piedra: **dolomía triásica**

Recubrimiento del techo: **tierra i sedum spp.**

Perímetro exterior: **9,50 m**

Tipo de portal: **plano**

Orientación: **270° W**

Dimensiones del dintel (cm): **85 x 10 x 50**

Tipo de cubierta: **plana**

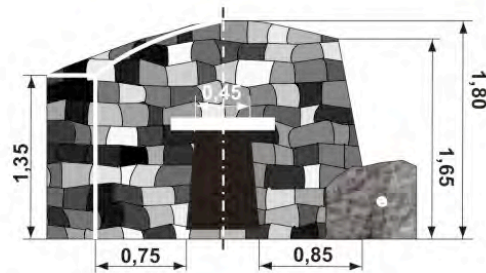
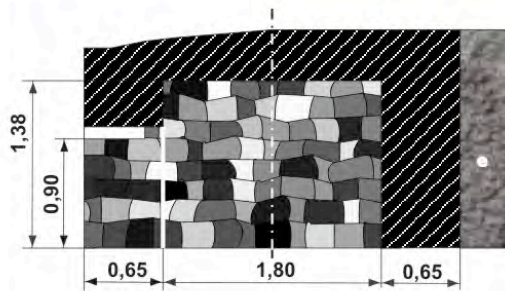
Área interior: **2,70 m²**

Suelo interior: **tierra**

Elementos interiores: **dos piedras asiento**

Estado de conservación: **excelente**

Uso: **refugio**

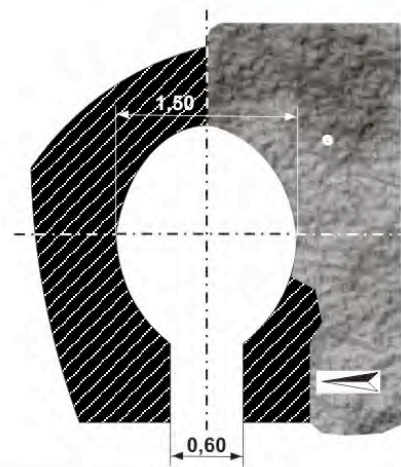


e) roca madre



IV-C. CASETA ADOSADA A ROCA MADRE.
PARTIDA SOLANES - VALL D'UIXO.

Autor: Santiago Madrugal Martínez, 2010.



IDENTIFICACIÓN

Id: **21**

Código: **I-D**

Fecha inventario: **22/05/10**

Tipología: **Caseta exenta**

LOCALIZACIÓN

Localidad: **La Vall d'Uixo**

Partida: **La huenya**

Datos catastrales: **Polígono 13, Parcela 711**

Altitud: **258 m.s.n.m.**

Coord. UTM (x,y) m (Huso 30. Datum ED50): **735192,89 / 4410377,19**

Coord. GRADOS (latitud, longitud): **39 ° 48' 36,67" N 0 ° 15' 9,34" W**

CARACTERÍSTICAS PROPIAS DE LA CASETA

Tipo de piedra: **dolomía cretácica**

Recubrimiento del techo: **cascajo**

Perímetro exterior: **9,40 m**

Tipo de portal: **plano**

Orientación: **100° SE**

Dimensiones del dintel (cm): **80 x 13 x 57**

Tipo de cubierta: **falsa cúpula**

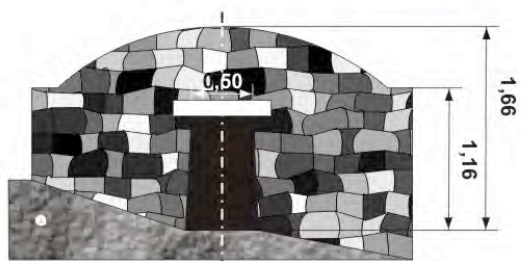
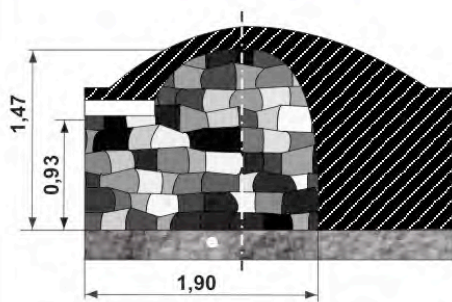
Área interior: **1,80 m²**

Suelo interior: **tierra**

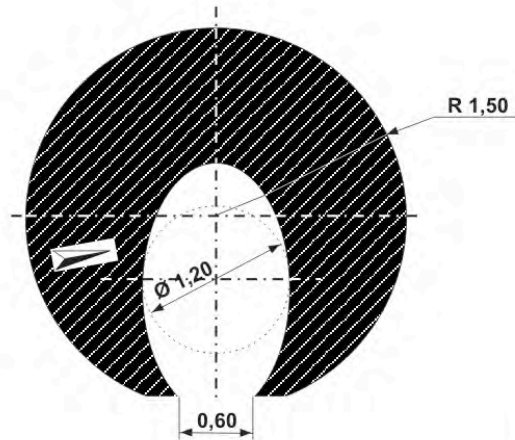
Elementos interiores: **una piedra asiento y tres estacas**

Estado de conservación: **excelente**

Uso: **refugio**



e) roca madre



I-D. CASETA EXENTA
PARTIDA LA HUENYA - VALL D'UIXO.

Autor: Santiago Madrigal Martínez, 2010.

IDENTIFICACIÓN

Id: **22**

Código: **II-D**

Fecha inventario: **07/06/10**

Tipología: **Caseta exenta**

LOCALIZACIÓN

Localidad: **La Vall d'Uixo**

Partida: **La huenya**

Datos catastrales: **Polígono 13, Parcela 792**

Altitud: **147 m.s.n.m.**

Coord. UTM (x,y) m (Huso 30. Datum ED50): **735559,46 / 4410034,96**

Coord. GRADOS (latitud, longitud): **39 ° 48' 25,22" N 0 ° 14' 54,38" W**

CARACTERÍSTICAS PROPIAS DE LA CASETA

Tipo de piedra: **dolomía cretácica**

Recubrimiento del techo: **cascajo y tierra**

Perímetro exterior: **10,00 m**

Tipo de portal: **plano**

Orientación: **135° SE**

Dimensiones del dintel (cm): **72 x 8 x 30**

Tipo de cubierta: **falsa cúpula**

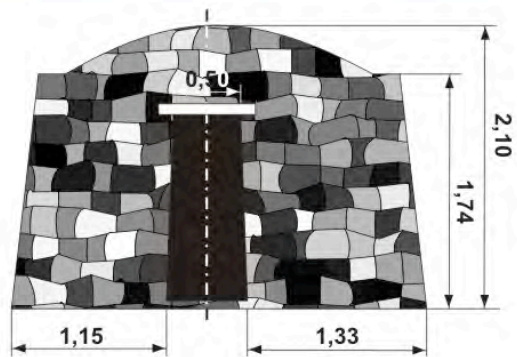
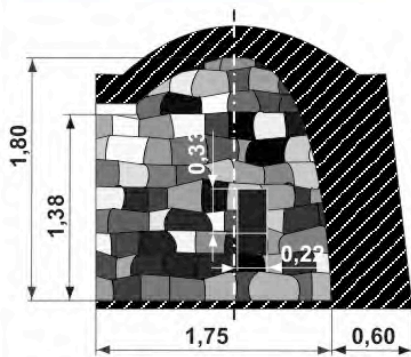
Área interior: **1,50 m²**

Suelo interior: **tierra**

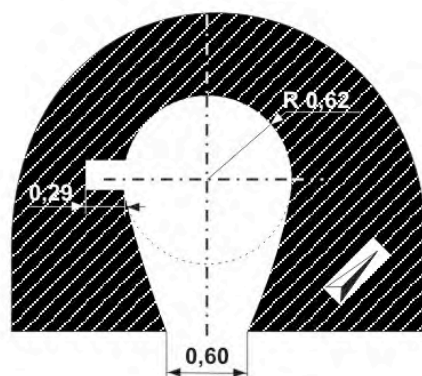
Elementos interiores: **un armario frescal**

Estado de conservación: **excelente**

Uso: **refugio**



II-D. CASETA EXENTA.
PARTIDA LA HUENYA - VALL D'UIXO.



Autor: Santiago Madrigal Martínez, 2010.

IDENTIFICACIÓN

Id: **23**

Código: **III-D**

Fecha inventario: **07/06/10**

Tipología: **Caseta adosada a roca madre**

LOCALIZACIÓN

Localidad: **La Vall d'Uixo**

Partida: **La huenya**

Datos catastrales: **Polígono 13, Parcela 785**

Altitud: **205 m.s.n.m.**

Coord. UTM (x,y) m (Huso 30. Datum ED50): **735313,35 / 4410253,25**

Coord. GRADOS (latitud, longitud): **39 ° 48' 32,53" N 0 ° 15' 4,44" W**

CARACTERÍSTICAS PROPIAS DE LA CASETA

Tipo de piedra: **caliza dolomitizada jurasica**

Recubrimiento del techo: **losas de gran tamaño**

Perímetro exterior: **9,05 m**

Tipo de portal: **plano**

Orientación: **270° W**

Dimensiones del dintel (cm): **85 x 6 x 28**

Tipo de cubierta: **mixta**

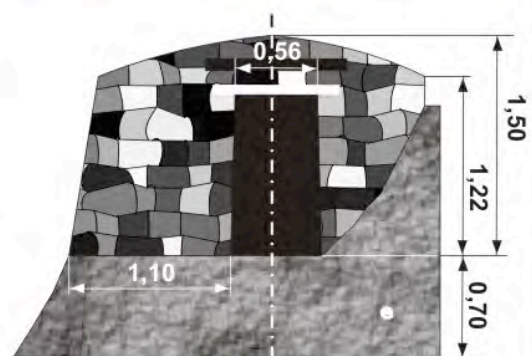
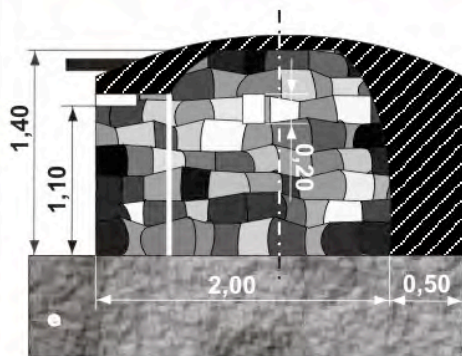
Área interior: **1,30 m²**

Suelo interior: **tierra**

Elementos interiores: **una piedra asiento, un armario frescal y una tronera**

Estado de conservación: **excelente**

Uso: **refugio**




e) roca madre



III-D. CASETA ADOSADA A ROCA MADRE.
PARTIDA LA HUENYA - VALL D'UIXO.

Autor: Santiago Madrigal Martínez, 2010.



IDENTIFICACIÓN

Id: **24**

Código: **IV-D**

Fecha inventario: **09/06/10**

Tipología: **Caseta integrada en margen**

LOCALIZACIÓN

Localidad: **La Vall d'Uixo**

Partida: **La huenya**

Datos catastrales: **Polígono 13, Parcela 790**

Altitud: **159 m.s.n.m.**

Coord. UTM (x,y) m (Huso 30. Datum ED50): **735527,59 / 4410178,11**

Coord. GRADOS (latitud, longitud): **39 ° 48' 29,89" N 0 ° 14' 55,53" W**

CARACTERÍSTICAS PROPIAS DE LA CASETA

Tipo de piedra: **dolomía cretácica**

Recubrimiento del techo: **cascajo**

Perímetro exterior: **8,70 m**

Tipo de portal: **plano**

Orientación: **75° NE**

Dimensiones del dintel (cm): **117 x 7 x 57**

Tipo de cubierta: **plana**

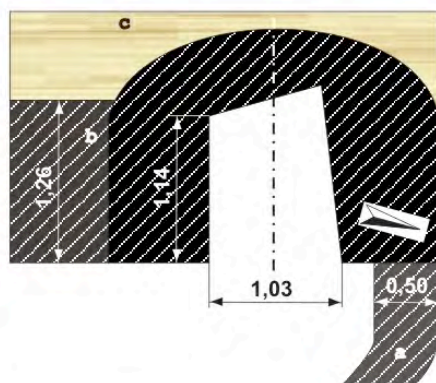
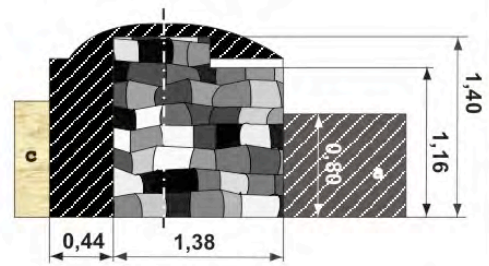
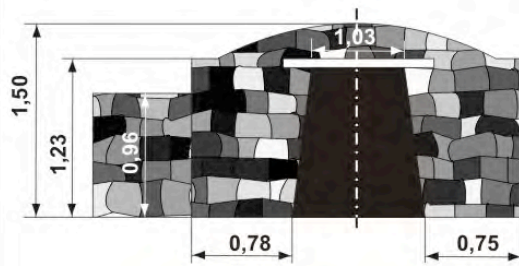
Área interior: **1,32 m²**

Suelo interior: **tierra**

Elementos interiores: **una piedra asiento**

Estado de conservación: **bueno, el cortaviento y el lado N esta ligeramente derrumbado**

Uso: **refugio**



a) cortaviento b) margen c) bancal

0 0,5 1 2 3 m.

IV-D. CASETA INTEGRADA EN MARGEN.
PARTIDA LA HUENYA - VALL D'UIXO.

Autor: Santiago Madrigal Martínez, 2010.

IDENTIFICACIÓN

Id: **25**

Código: **V-D**

Fecha inventario: **09/06/10**

Tipología: **Caseta integrada en margen**

LOCALIZACIÓN

Localidad: **La Vall d'Uixo**

Partida: **La huenya**

Datos catastrales: **Polígono 13, Parcela 788**

Altitud: **177 m.s.n.m.**

Coord. UTM (x,y) m (Huso 30. Datum ED50): **735418,34 / 4410232,67**

Coord. GRADOS (latitud, longitud): **39 ° 48' 31,76" N 0 ° 15' 0,05" W**

CARACTERÍSTICAS PROPIAS DE LA CASETA

Tipo de piedra: **dolomía triásica**

Recubrimiento del techo: **losas tamaño mediano**

Perímetro exterior: **9,16 m**

Tipo de portal: **plano (dintel corto)**

Orientación: **60° NE**

Dimensiones del dintel (cm): **60 x 10 x 28**

Tipo de cubierta: **plana**

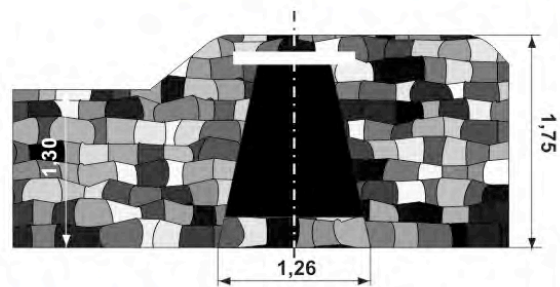
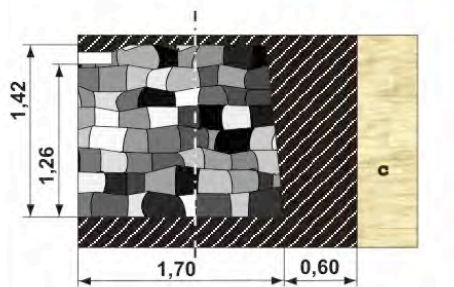
Área interior: **1,53 m²**

Suelo interior: **roca madre**

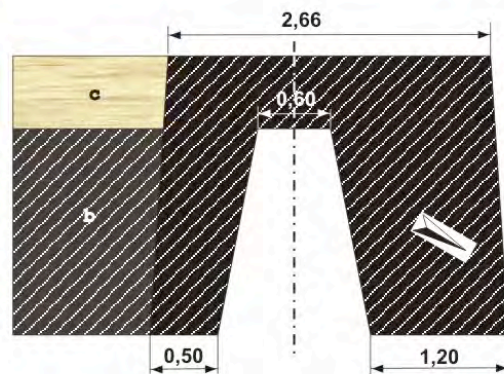
Elementos interiores: **-**

Estado de conservación: **excelente**

Uso: **refugio**



b) margen c) bancal



V-D. CASETA INTEGRADA EN MARGEN.
PARTIDA LA HUENYA - VALL D'UIXO.

Autor: Santiago Madrigal Martínez, 2010.

IDENTIFICACIÓN

Id: **26**

Código: **VI-D**

Fecha inventario: **09/06/10**

Tipología: **Caseta integrada en margen**

LOCALIZACIÓN

Localidad: **La Vall d'Uixo**

Partida: **La huenya**

Datos catastrales: **Polígono 13, Parcela 714**

Altitud: **199 m.s.n.m.**

Coord. UTM (x,y) m (Huso 30. Datum ED50): **735348,12 / 4410348,42**

Coord. GRADOS (latitud, longitud): **39 ° 48' 35,58" N 0 ° 15' 2,85" W**

CARACTERÍSTICAS PROPIAS DE LA CASETA

Tipo de piedra: **dolomía dolomitizada jurasica**

Recubrimiento del techo: **losas tamaño mediano**

Perímetro exterior: **8,5 m**

Tipo de portal: **plano**

Orientación: **90° E**

Dimensiones del dintel (cm): **87 x 13 x (28 + 38)**

Tipo de cubierta: **falsa cúpula**

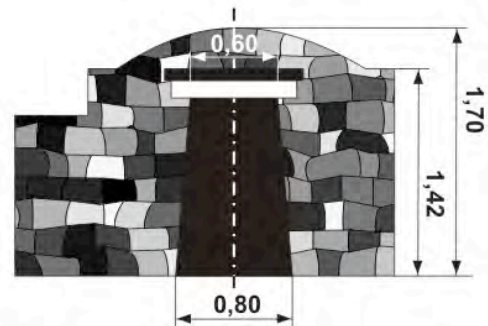
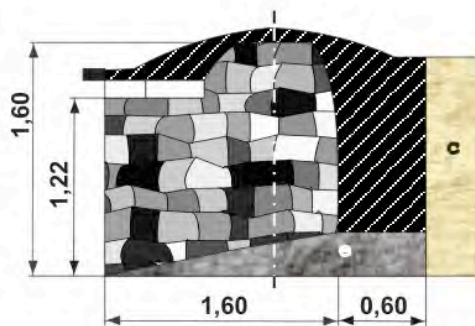
Área interior: **1,10 m²**

Suelo interior: **roca madre**

Elementos interiores: **-**

Estado de conservación: **excelente**

Uso: **refugio**

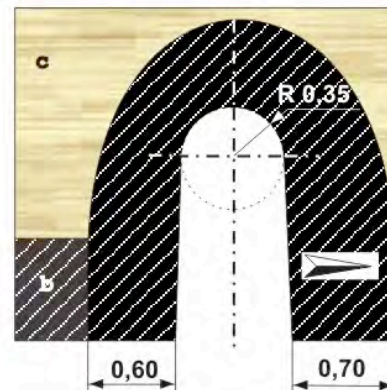


b)margen c)banca e)roca madre



VI-D.CASETA INTEGRADA EN MARGEN.
PARTIDA LA HUENYA - VALL D'UIXO.

Autor: Santiago Madrigal Martínez, 2010.



IDENTIFICACIÓN

Id: **27**

Código: **VII-D**

Fecha inventario: **19/06/10**

Tipología: **Caseta de margen**

LOCALIZACIÓN

Localidad: **La Vall d'Uixo**

Partida: **La huenya**

Datos catastrales: **Polígono 13, Parcela 405**

Altitud: **222 m.s.n.m.**

Coord. UTM (x,y) m (Huso 30. Datum ED50): **735092,52 / 4410486,75**

Coord. GRADOS (latitud, longitud): **39 ° 48' 40,32" N 0 ° 15' 13,41" W**

CARACTERÍSTICAS PROPIAS DE LA CASETA

Tipo de piedra: **dolomía cretácica**

Recubrimiento del techo: **cascajo y sedum spp.**

Perímetro exterior: **6,60 m**

Tipo de portal: **plano**

Orientación: **90° E**

Dimensiones del dintel (cm): **75 x 6 x 40**

Tipo de cubierta: **plana**

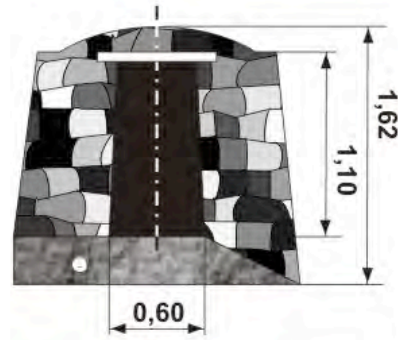
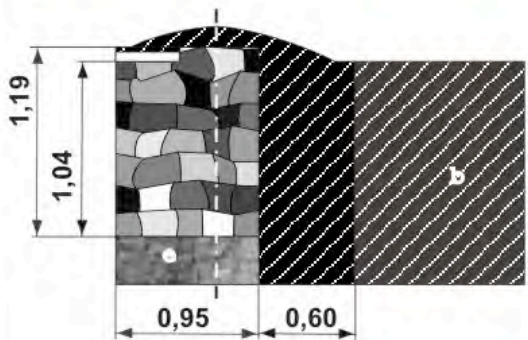
Área interior: **0,57 m²**

Suelo interior: **tierra**


Elementos interiores: **una piedra asiento**

Estado de conservación: **excelente**

Uso: **refugio**



b) margen c) bancal e) roca madre



VII-D. CASETA DE MARGEN.
PARTIDA LA HUENYA - VALL D'UIXO.

Autor: Santiago Madrigal Martínez, 2010.

IDENTIFICACIÓN

Id: **28**

Código: **VIII-D**

Fecha inventario: **19/06/10**

Tipología: **Caseta de margen**

LOCALIZACIÓN

Localidad: **La Vall d'Uixo**

Partida: **La huenya**

Datos catastrales: **Polígono 13, Parcela 576**

Altitud: **182 m.s.n.m.**

Coord. UTM (x,y) m (Huso 30. Datum ED50): **735300,76 / 4410558,28**

Coord. GRADOS (latitud, longitud): **39 ° 48' 42,43" N 0 ° 15' 4,57" W**

CARACTERÍSTICAS PROPIAS DE LA CASETA

Tipo de piedra: **dolomía cretácica**

Recubrimiento del techo: **tierra**

Perímetro exterior: **-**

Tipo de portal: **plano**

Orientación: **45° NE**

Dimensiones del dintel (cm): **70 x 26 x 37**

Tipo de cubierta: **falsa cúpula**

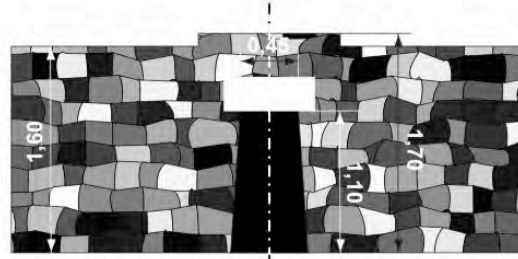
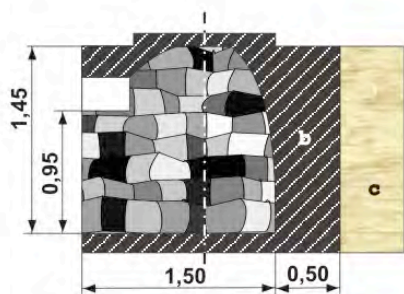
Área interior: **1,15 m²**

Suelo interior: **tierra**

Elementos interiores: **-**

Estado de conservación: **excelente**

Uso: **refugio**

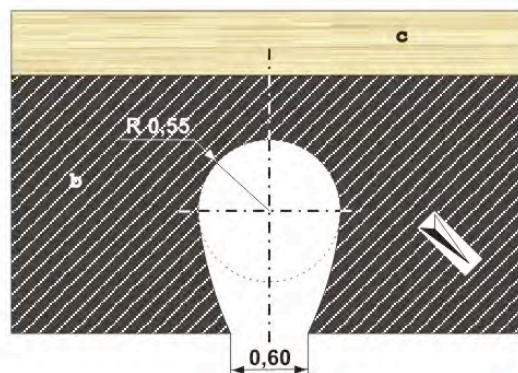


b) margen c) bancal



VIII-D. CASETA DE MARGEN.
PARTIDA LA HUENYA - VALL D'UIXO.

Autor: Santiago Madrigal Martínez, 2010.



IDENTIFICACIÓN

Id: **29**

Código: **IX-D**

Fecha inventario: **12/06/10**

Tipología: **Caseta adosada a bancal**

LOCALIZACIÓN

Localidad: **La Vall d'Uixo**

Partida: **La huenya**

Datos catastrales: **Polígono 13, Parcela 575**

Altitud: **221 m.s.n.m.**

Coord. UTM (x,y) m (Huso 30. Datum ED50): **735253,05 / 4410450,35**

Coord. GRADOS (latitud, longitud): **39 ° 48' 38,98" N 0 ° 15' 6,72" W**

CARACTERÍSTICAS PROPIAS DE LA CASETA

Tipo de piedra: **dolomía cretácica**

Recubrimiento del techo: **tierra, piedras y sedum spp.**

Perímetro exterior: **7,22 m**

Tipo de portal: **plano**

Orientación: **45° NE**

Dimensiones del dintel (cm): **100 x 18 x 75**

Tipo de cubierta: **mixta**

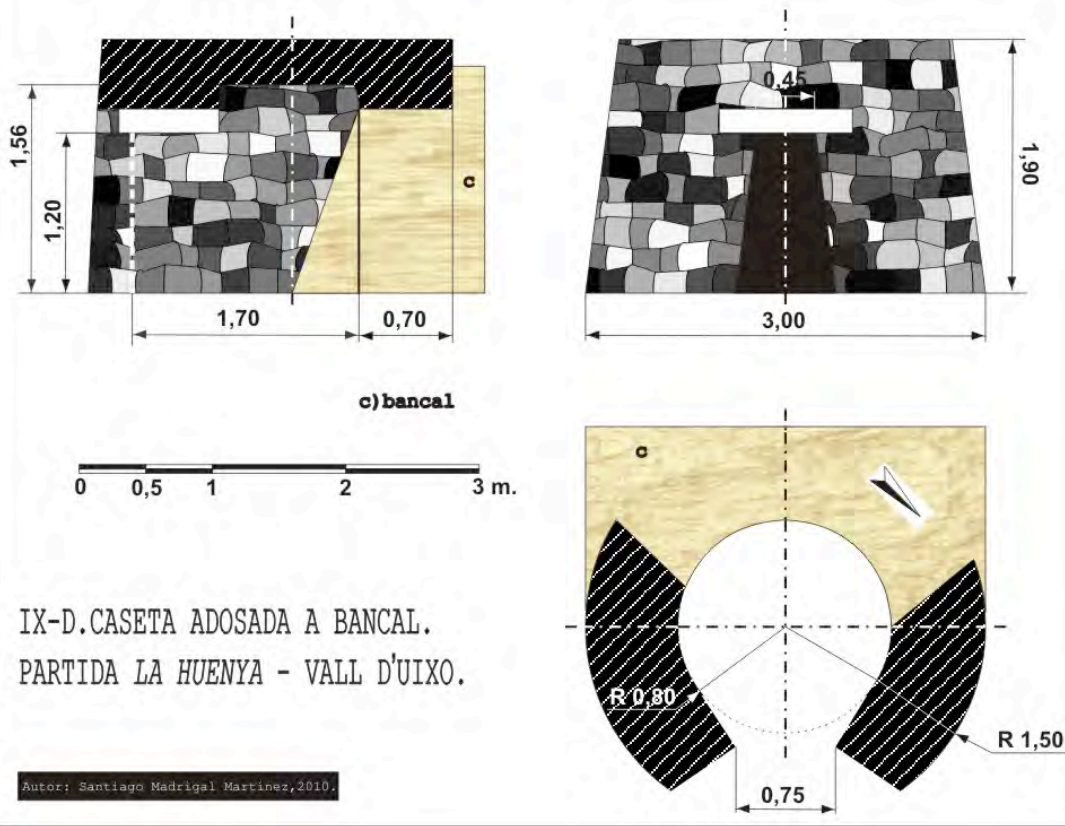
Área interior: **2,00 m²**

Suelo interior: **tierra**

Elementos interiores: **-**

Estado de conservación: **excelente**

Uso: **refugio**



IX-D. CASETA ADOSADA A BANCAL.
PARTIDA LA HUENYA - VALL D'UIXO.

Autor: Santiago Madrigal Martínez, 2010.

IDENTIFICACIÓN

Id: **30**

Código: **I-E**

Fecha inventario: **17/05/10**

Tipología: **Caseta de margen**

LOCALIZACIÓN

Localidad: **La Vall d'Uixo**

Partida: **Garrut**

Datos catastrales: **Polígono 12, Parcela 365**

Altitud: **352 m.s.n.m.**

Coord. UTM (x,y) m (Huso 30. Datum ED50): **733811,90 / 4411295,47**

Coord. GRADOS (latitud, longitud): **39 ° 49' 7,79" N 0 ° 16' 6,17" W**

CARACTERÍSTICAS PROPIAS DE LA CASETA

Tipo de piedra: **caliza dolomitizada jurasica y dolomía cretácica**

Recubrimiento del techo: **losas**

Perímetro exterior: **-**

Tipo de portal: **plano**

Orientación: **225° SW**

Dimensiones del dintel (cm): **90 x 6 x 56**

Tipo de cubierta: **plana**

Área interior: **1,50 m²**

Suelo interior: **roca madre**

Elementos interiores: **-**

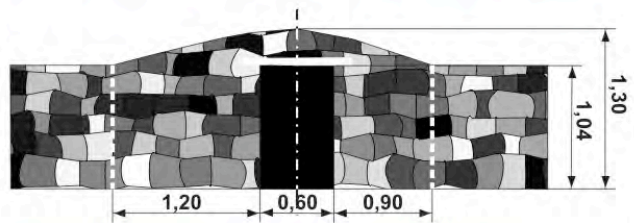
Estado de conservación: **bueno, el techo tiene algunas oberturas**

Uso: **refugio**

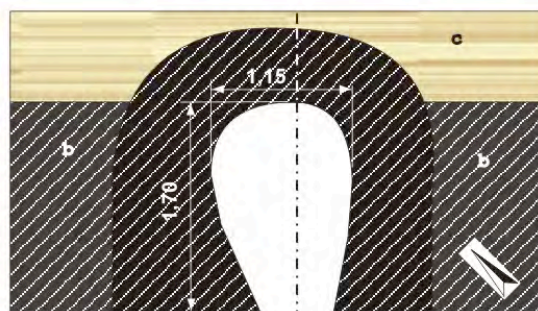


b)margen c)bancal

0 0,5 1 2 3 m.



I-E. CASETA DE MARGEN.
PARTIDA GARRUT - VALL D'UIXO.



Autor: Santiago Madrigal Martínez, 2010.

IDENTIFICACIÓN

Id: **31**

Código: **II-E**

Fecha inventario: **05/06/10**

Tipología: **Caseta adosada a roca madre**

LOCALIZACIÓN

Localidad: **La Vall d'Uixo**

Partida: **Garrut**

Datos catastrales: **Polígono 12, Parcela 369**

Altitud: **315 m.s.n.m.**

Coord. UTM (x,y) m (Huso 30. Datum ED50): **733929,34 / 4411077,46**

Coord. GRADOS (latitud, longitud): **39 ° 49' 0,61" N 0 ° 16' 1,52" W**

CARACTERÍSTICAS PROPIAS DE LA CASETA

Tipo de piedra: **dolomía triásica**

Recubrimiento del techo: **tierra y sedum spp.**

Perímetro exterior: **8,50 m**

Tipo de portal: **plano**

Orientación: **225° SW**

Dimensiones del dintel (cm): **90 x 18 x 35**

Tipo de cubierta: **mixta**

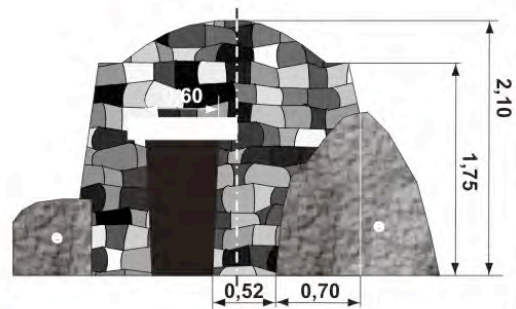
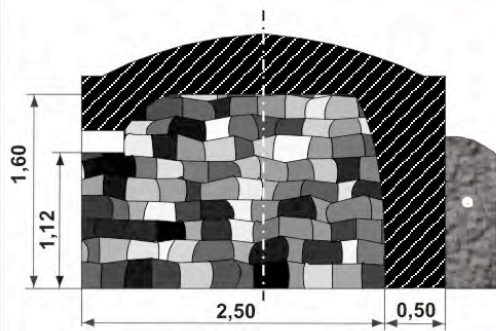
Área interior: **1,78 m²**

Suelo interior: **tierra**

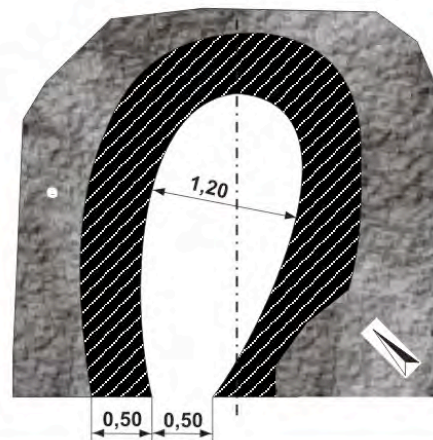
Elementos interiores: **-**

Estado de conservación: **bueno, la pared W esta ligeramente dañada**

Uso: **refugio**



e) roca madre



II-E. CASETA ADOSADA A ROCA MADRE,
PARTIDA GARRUT - VALL D'UIXO.

Autor: Santiago Madrigal Martínez, 2010.

IDENTIFICACIÓN

Id: **32**

Código: **I-F**

Fecha inventario: **26/05/10**

Tipología: **Caseta integrada en margen**

LOCALIZACIÓN

Localidad: **La Vall d'Uixo**

Partida: **Corral blanch**

Datos catastrales: **Polígono 13, Parcela 660**

Altitud: **168 m.s.n.m.**

Coord. UTM (x,y) m (Huso 30. Datum ED50): **735489,11 / 4409799,95**

Coord. GRADOS (latitud, longitud): **39 ° 48' 17,67" N 0 ° 14' 57,64" W**

CARACTERÍSTICAS PROPIAS DE LA CASETA

Tipo de piedra: **dolomía triásica**

Recubrimiento del techo: **cascajo**

Perímetro exterior: **12,85 m**

Tipo de portal: **plano**

Orientación: **0° N**

Dimensiones del dintel (cm): **115 x 22 x 34**

Tipo de cubierta: **mixta**

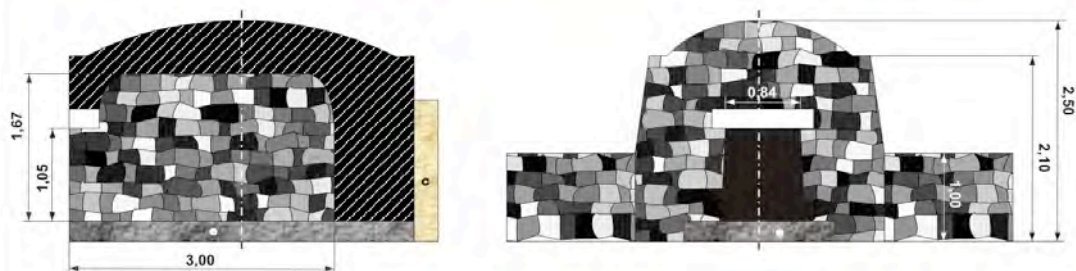
Área interior: **3,50 m²**

Suelo interior: **roca madre**

Elementos interiores: **una piedra asiento**

Estado de conservación: **excelente**

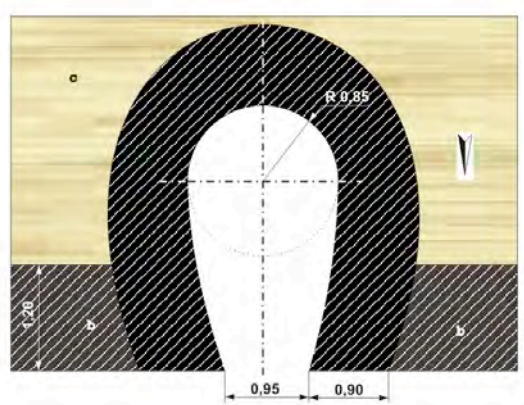
Uso: **refugio**



b) margen c) bancal e) roca madre



I-F.CASETA INTEGRADA EN MARGEN.
PARTIDA CORRAL BLANCH - VALL D'UIXO.



Autòr: Santiago Rodríguez Martínez, 2013.

IDENTIFICACIÓN

Id: **33**

Código: **II-F**

Fecha inventario: **31/05/10**

Tipología: **Caseta exenta**

LOCALIZACIÓN

Localidad: **La Vall d'Uixo**

Partida: **Corral blanch**

Datos catastrales: **Polígono 13, Parcela 660**

Altitud: **152 m.s.n.m.**

Coord. UTM (x,y) m (Huso 30. Datum ED50): **735522,00 / 4409892,77**

Coord. GRADOS (latitud, longitud): **39 ° 48' 20,65" N 0 ° 14' 56,14" W**

CARACTERÍSTICAS PROPIAS DE LA CASETA

Tipo de piedra: **dolomía cretácica**

Recubrimiento del techo: **tierra, losas y sedum spp.**

Perímetro exterior: **9,75 m**

Tipo de portal: **plano**

Orientación: **100° SE**

Dimensiones del dintel (cm): **72 x 12 x 40**

Tipo de cubierta: **falsa cúpula**

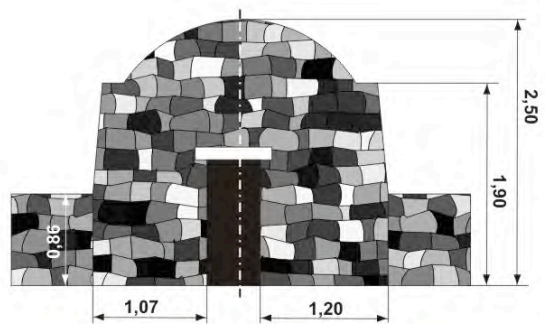
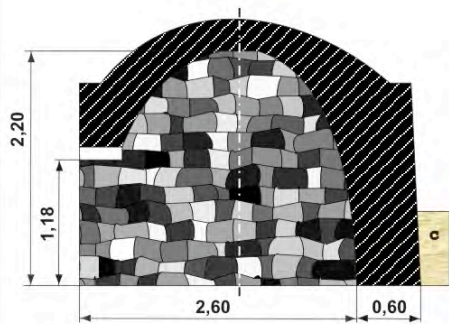
Área interior: **2,50 m²**

Suelo interior: **roca madre**

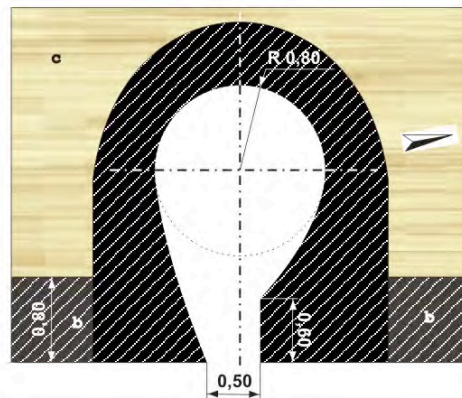
Elementos interiores: **-**

Estado de conservación: **regular, la pared W y la parte N están desprendidas, el bloque superior esta desubicado.**

Uso: **refugio**



b) margen c) bancal



II-F. CASETA INTEGRADA EN MARGEN.
PARTIDA CORRAL BLANCH - VALL D'UIXO.

Autor: Santiago Madrigal Martínez, 2010.

IDENTIFICACIÓN

Id: **34**

Código: **III-F**

Fecha inventario: **31/05/10**

Tipología: **Caseta integrada en margen**

LOCALIZACIÓN

Localidad: **La Vall d'Uixo**

Partida: **Corral blanch**

Datos catastrales: **Polígono 13, Parcela 659**

Altitud: **160 m.s.n.m.**

Coord. UTM (x,y) m (Huso 30. Datum ED50): **735487,39 / 4409919,18**

Coord. GRADOS (latitud, longitud): **39 ° 48' 21,54" N 0 ° 14' 57,56" W**

CARACTERÍSTICAS PROPIAS DE LA CASETA

Tipo de piedra: **dolomía cretácica**

Recubrimiento del techo: **cascajo, tierra y sedum spp.**

Perímetro exterior: **6,30 m**

Tipo de portal: **plano**

Orientación: **60° NE**

Dimensiones del dintel (cm): **84 x 10 x 58**

Tipo de cubierta: **plana**

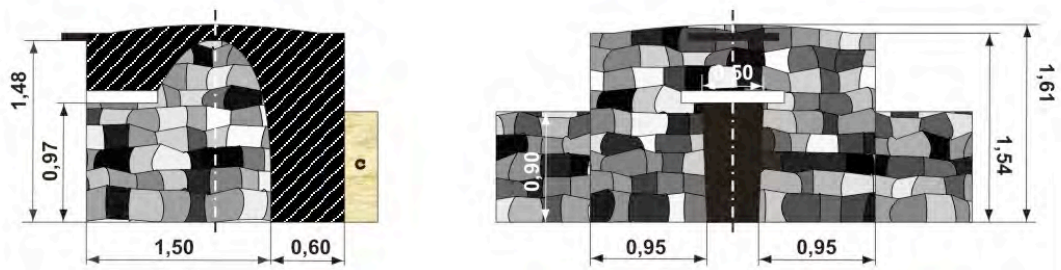
Área interior: **1,16 m²**

Suelo interior: **tierra**

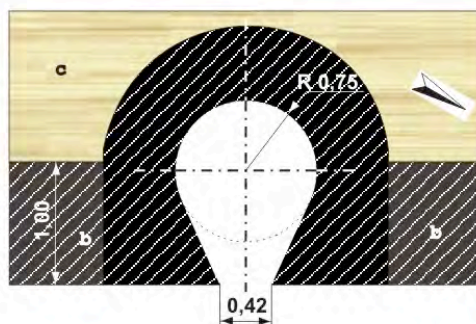
Elementos interiores: **-**

Estado de conservación: **excelente**

Uso: **refugio**



b) margen c) bancal



III-F. CASETA INTEGRADA EN MARGEN.
PARTIDA CORRAL BLANCH - VALL D'UIXO.

Autor: Santiago Madrigal Martínez, 2010.

IDENTIFICACIÓN

Id: **35**

Código: **IV-F**

Fecha inventario: **07/06/10**

Tipología: **Caseta exenta**

LOCALIZACIÓN

Localidad: **La Vall d'Uixo**

Partida: **Corral blanch**

Datos catastrales: **Polígono 13, Parcela 757**

Altitud: **167 m.s.n.m.**

Coord. UTM (x,y) m (Huso 30. Datum ED50): **735442,13 / 4409933,59**

Coord. GRADOS (latitud, longitud): **39 ° 48' 22,05" N 0 ° 14' 59,44" W**

CARACTERÍSTICAS PROPIAS DE LA CASETA

Tipo de piedra: **caliza dolomitizada jurasica**

Recubrimiento del techo: **cascajo tamaño mediano**

Perímetro exterior: **12,10 m**

Tipo de portal: **arco de medio punto**

Orientación: **135° SE**

Dimensiones del dintel (cm): **-**

Tipo de cubierta: **mixta**

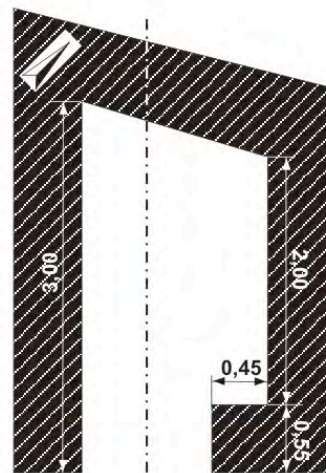
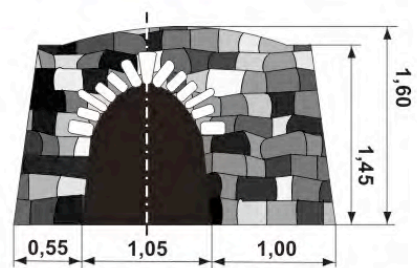
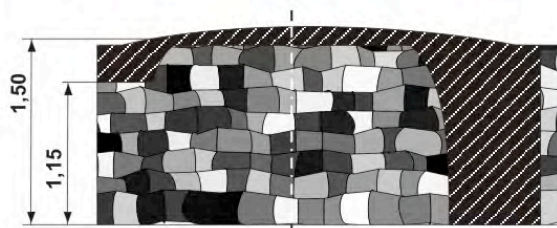
Área interior: **3,82 m²**

Suelo interior: **tierra**

Elementos interiores: **-**

Estado de conservación: **regular, la pared S y una parte del techo están dañados**

Uso: **refugio**



IV-F.CASETA EXENTA.
PARTIDA CORRAL BLANCH - VALL D'UIXO.

Autor: Santiago Madrigal Martínez, 2010.

IDENTIFICACIÓN

Id: **36**

Código: **V-F**

Fecha inventario: **19/06/10**

Tipología: **Caseta adosada a margen**

LOCALIZACIÓN

Localidad: **La Vall d'Uixo**

Partida: **Corral blanch**

Datos catastrales: **Polígono 13, Parcela 656**

Altitud: **137 m.s.n.m.**

Coord. UTM (x,y) m (Huso 30. Datum ED50): **735673,34 / 4409856,44**

Coord. GRADOS (latitud, longitud): **39 ° 48' 19,32" N 0 ° 14' 49,83" W**

CARACTERÍSTICAS PROPIAS DE LA CASETA

Tipo de piedra: **dolomía triásica**

Recubrimiento del techo: **cascajo**

Perímetro exterior: **9,20 m**

Tipo de portal: **plano**

Orientación: **90° E**

Dimensiones del dintel (cm): **70 x 4 x 36**

Tipo de cubierta: **mixta**

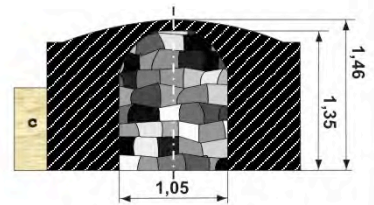
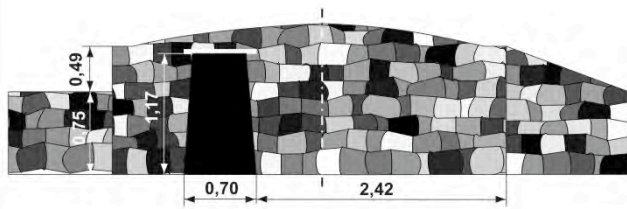
Área interior: **1,80 m²**

Suelo interior: **roca madre**

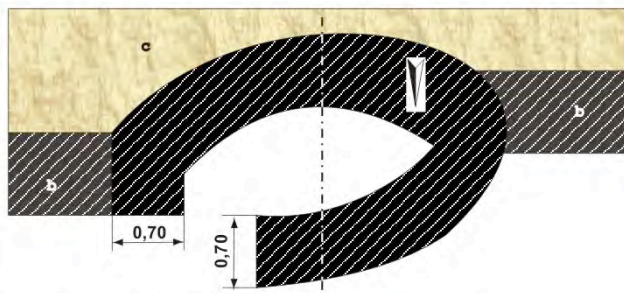
Elementos interiores: **-**

Estado de conservación: **excelente**

Uso: **refugio**



b)margen c)bancal



V-F.CASETA ADOSADA A MARGEN.
PARTIDA CORRAL BLANCH - VALL D'UIXO.

Autor: Santiago Madrigal Martínez, 2010.

IDENTIFICACIÓN

Id: **37**

Código: **VI-F**

Fecha inventario: **21/06/10**

Tipología: **Caseta integrada en margen**

LOCALIZACIÓN

Localidad: **La Vall d'Uixo**

Partida: **Corral blanch**

Datos catastrales: **Polígono 13, Parcela 340**

Altitud: **146 m.s.n.m.**

Coord. UTM (x,y) m (Huso 30. Datum ED50): **735094,70 / 4409160,91**

Coord. GRADOS (latitud, longitud): **39 ° 47' 57,36" N 0 ° 15' 15,03" W**

CARACTERÍSTICAS PROPIAS DE LA CASETA

Tipo de piedra: **dolomía triásica**

Recubrimiento del techo: **losas**

Perímetro exterior: **6,80 m**

Tipo de portal: **plano**

Orientación: **90° E**

Dimensiones del dintel (cm): **70 x 21 x 34**

Tipo de cubierta: **plana**

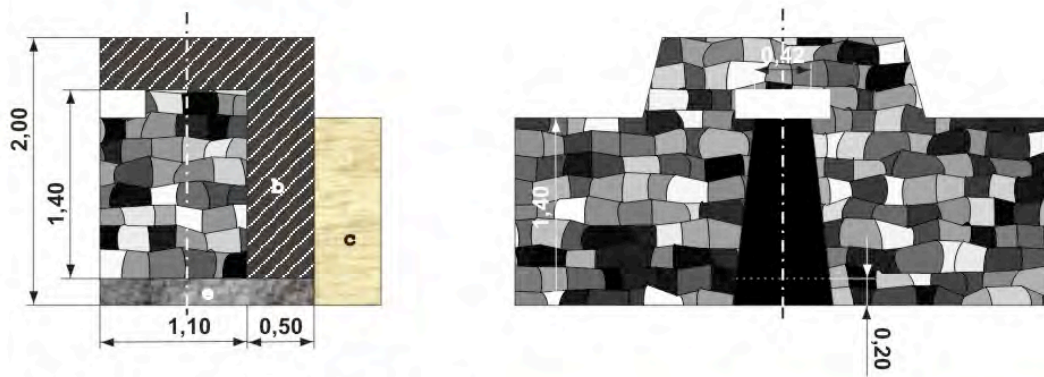
Área interior: **1,00 m²**

Suelo interior: **roca madre**

Elementos interiores: **una piedra asiento**

Estado de conservación: **excelente**

Uso: **refugio**

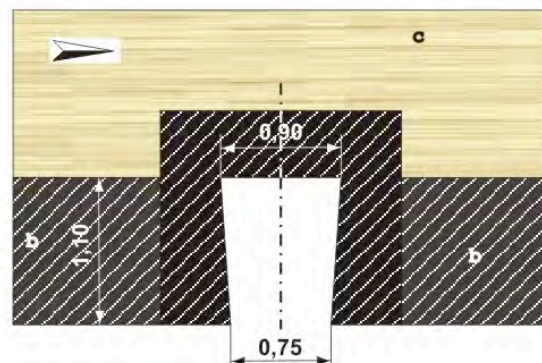


b) margen c) bancal e) roca madre



VI-F. CASETA INTEGRADA EN MARGEN.
PARTIDA CORRAL BLANCH -
VALL D'UIXO.

Autor: Santiago Madrigal Martínez, 2010.



IDENTIFICACIÓN

Id: **38**

Código: **VII-F**

Fecha inventario: **24/06/10**

Tipología: **Caseta de margen**

LOCALIZACIÓN

Localidad: **La Vall d'Uixo**

Partida: **Corral blanch**

Datos catastrales: **Polígono 13, Parcela 515**

Altitud: **144 m.s.n.m.**

Coord. UTM (x,y) m (Huso 30. Datum ED50): **735275,28 / 4409329,49**

Coord. GRADOS (latitud, longitud): **39 ° 48' 2,64" N 0 ° 15' 7,23" W**

CARACTERÍSTICAS PROPIAS DE LA CASETA

Tipo de piedra: **dolomía triásica**

Recubrimiento del techo: **tierra y sedum spp.**

Perímetro exterior: **-**

Tipo de portal: **plano**

Orientación: **90° E**

Dimensiones del dintel (cm): **150 x 13 x 70**

Tipo de cubierta: **plana**

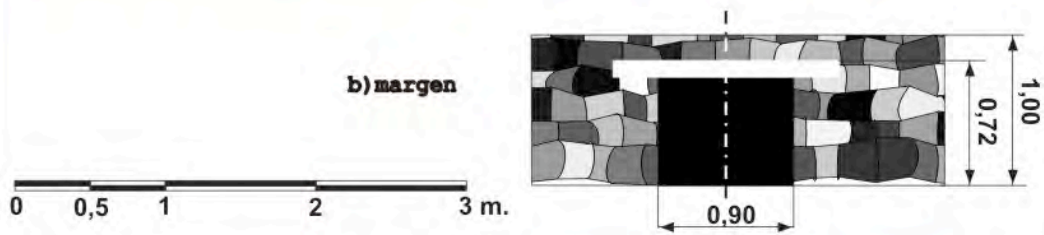
Área interior: **1,25 m²**

Suelo interior: **tierra**

Elementos interiores: **-**

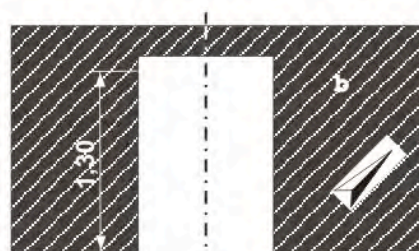
Estado de conservación: **excelente**

Uso: **refugio**



II-F.CASETA DE MARGEN.
PARTIDA CORRAL BLANCH -
VALL D'UIXO.

Autor: Santiago Madrigal Martínez, 2010.



IDENTIFICACIÓN

Id: **39**

Código: **I-G**

Fecha inventario: **24/05/10**

Tipología: **Caseta integrada en margen**

LOCALIZACIÓN

Localidad: **La Vall d'Uixo**

Partida: **El Garrut**

Datos catastrales: **Polígono 12, Parcela 579**

Altitud: **225 m.s.n.m.**

Coord. UTM (x,y) m (Huso 30. Datum ED50): **734824,31 / 4411280,45**

Coord. GRADOS (latitud, longitud): **39 ° 49' 6,30" N 0 ° 15' 23,66" W**

CARACTERÍSTICAS PROPIAS DE LA CASETA

Tipo de piedra: **arenisca silíceo triásica**

Recubrimiento del techo: **tierra**

Perímetro exterior: **-**

Tipo de portal: **plano**

Orientación: **225° SW**

Dimensiones del dintel (cm): **120 x 23 x 38**

Tipo de cubierta: **falsa cúpula**

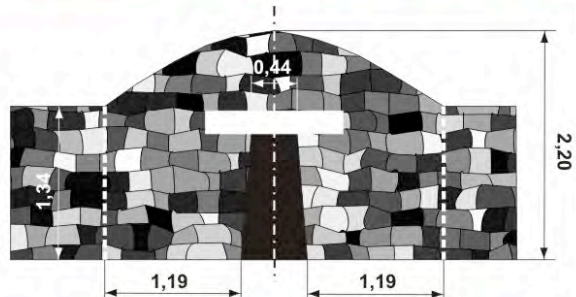
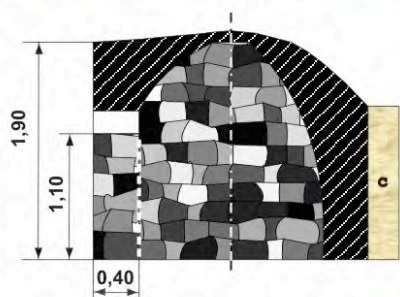
Área interior: **2,00 m²**

Suelo interior: **tierra**

Elementos interiores: **“cartrons” utensilio de esparto para transportar el cascajo, tres estacas y ropa de trabajo.**

Estado de conservación: **excelente**

Uso: **refugio**

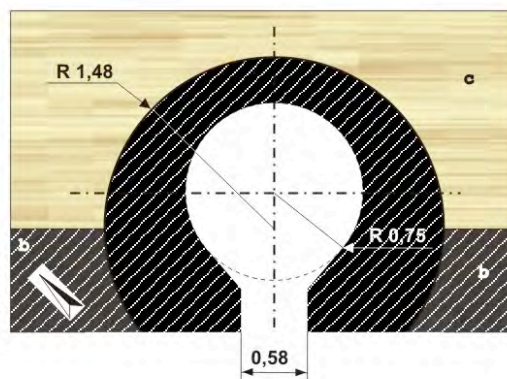


b) margen c) bancal



I-G. CASETA INTEGRADA EN MARGEN.
PARTIDA EL GARRUT - VALL D'UIXO.

Autor: Santiago Madrigal Martínez, 2010.



IDENTIFICACIÓN

Id: **40**

Código: **II-G**

Fecha inventario: **24/05/10**

Tipología: **Caseta de margen**

LOCALIZACIÓN

Localidad: **La Vall d'Uixo**

Partida: **El garrut**

Datos catastrales: **Polígono 12, Parcela 207**

Altitud: **187 m.s.n.m.**

Coord. UTM (x,y) m (Huso 30. Datum ED50): **735083,70 / 4411111,23**

Coord. GRADOS (latitud, longitud): **39 ° 49' 0,56" N 0 ° 15' 12,98" W**

CARACTERÍSTICAS PROPIAS DE LA CASETA

Tipo de piedra: **dolomía triásica**

Recubrimiento del techo: **losas**

Perímetro exterior: **-**

Tipo de portal: **plano**

Orientación: **135° SE**

Dimensiones del dintel (cm): **120 x 6 x 70**

Tipo de cubierta: **plana**

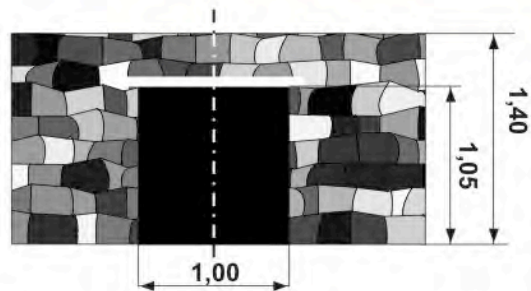
Área interior: **1,00 m²**

Suelo interior: **roca madre**

Elementos interiores: **-**

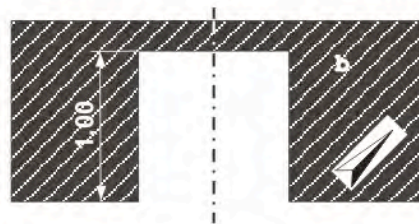
Estado de conservación: **bueno, el techo tiene algunas oberturas**

Uso: **refugio**



II-G. CASETA DE MARGEN.
PARTIDA *EL GARRUT* -
VALL D'UIXO.

Autor: Santiago Madrigal Martínez, 2010.



IDENTIFICACIÓN

Id: **41**

Código: **III-G**

Fecha inventario: **24/05/10**

Tipología: **Caseta adosada a margen**

LOCALIZACIÓN

Localidad: **La Vall d'Uixo**

Partida: **El garrut**

Datos catastrales: **Polígono 12, Parcela 198**

Altitud: **237 m.s.n.m.**

Coord. UTM (x,y) m (Huso 30. Datum ED50): **735308,80 / 4411265,57**

Coord. GRADOS (latitud, longitud): **39 ° 49' 5,34" N 0 ° 15' 3,32" W**

CARACTERÍSTICAS PROPIAS DE LA CASETA

Tipo de piedra: **dolomía triásica**

Recubrimiento del techo: **cascajo**

Perímetro exterior: **10,16 m**

Tipo de portal: **plano**

Orientación: **160° SE**

Dimensiones del dintel (cm): **90 x 13 x 34**

Tipo de cubierta: **falsa cúpula**

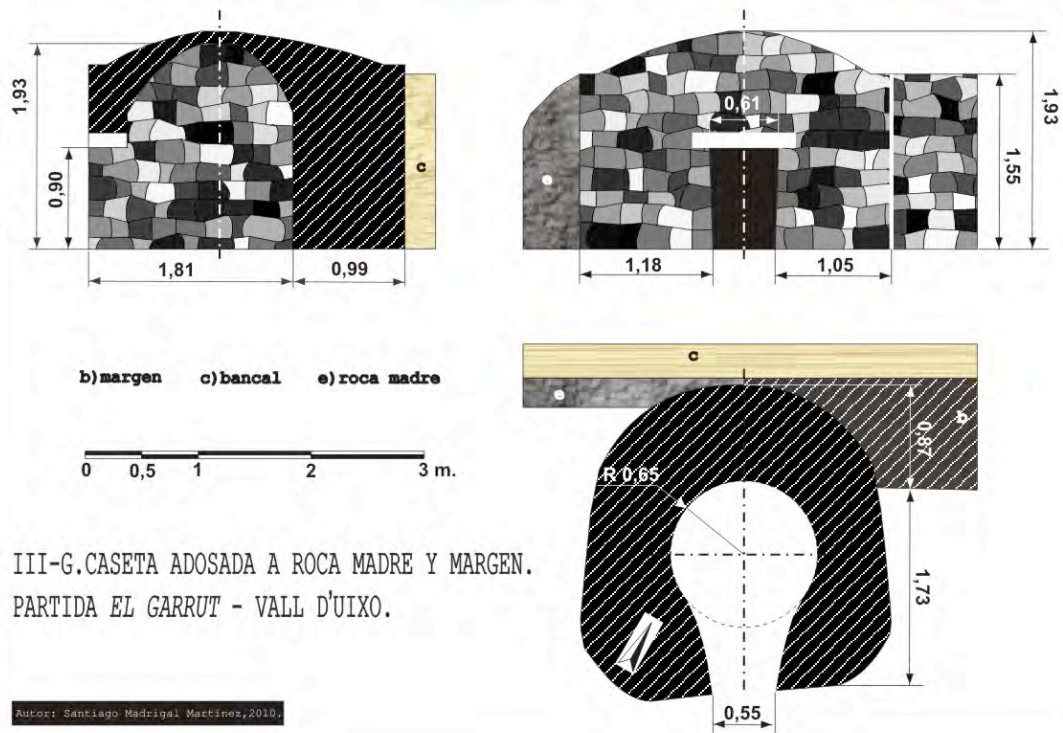
Área interior: **1,57 m²**

Suelo interior: **tierra**

Elementos interiores: **una piedra asiento**

Estado de conservación: **excelente**

Uso: **refugio**



IDENTIFICACIÓN

Id: **42**

Código: **I-H**

Fecha inventario: **16/06/10**

Tipología: **Caseta adosada a margen**

LOCALIZACIÓN

Localidad: **La Vall d'Uixo**

Partida: **El maquial**

Datos catastrales: **Polígono 13, Parcela 349**

Altitud: **216 m.s.n.m.**

Coord. UTM (x,y) m (Huso 30. Datum ED50): **734747,58 / 4409340,20**

Coord. GRADOS (latitud, longitud): **39 ° 48' 3,52" N 0 ° 15' 29,38" W**

CARACTERÍSTICAS PROPIAS DE LA CASETA

Tipo de piedra: **dolomía cretácica**

Recubrimiento del techo: **losas y sedum spp.**

Perímetro exterior: **12,40 m**

Tipo de portal: **plano**

Orientación: **90° E**

Dimensiones del dintel (cm): **78 x 10 x 44**

Tipo de cubierta: **falsa cúpula**


Área interior: **2,72 m²**

Suelo interior: **roca madre**

Elementos interiores: **-**

Estado de conservación: **excelente**

Uso: **refugio**



IDENTIFICACIÓN

Id: **43**

Código: **II-H**

Fecha inventario: **16/06/10**

Tipología: **Caseta adosada a roca madre**

LOCALIZACIÓN

Localidad: **La Vall d'Uixo**

Partida: **El maquial**

Datos catastrales: **Polígono 13, Parcela 530**

Altitud: **192 m.s.n.m.**

Coord. UTM (x,y) m (Huso 30. Datum ED50): **734980,20 / 4409303,60**

Coord. GRADOS (latitud, longitud): **39 ° 48' 2,10" N 0 ° 15' 19,66" W**

CARACTERÍSTICAS PROPIAS DE LA CASETA

Tipo de piedra: **caliza dolomitizada jurasica**

Recubrimiento del techo: **losas y sedum spp.**

Perímetro exterior: **8,80 m**

Tipo de portal: **plano**

Orientación: **90° E**

Dimensiones del dintel (cm): **60 x 8 x 20**

Tipo de cubierta: **plana**

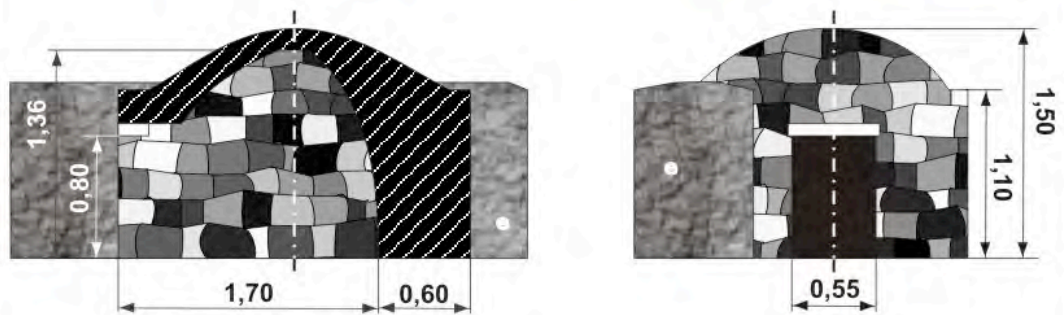
Área interior: **1,28 m²**

Suelo interior: **tierra**

Elementos interiores: **-**

Estado de conservación: **excelente**

Uso: **refugio**

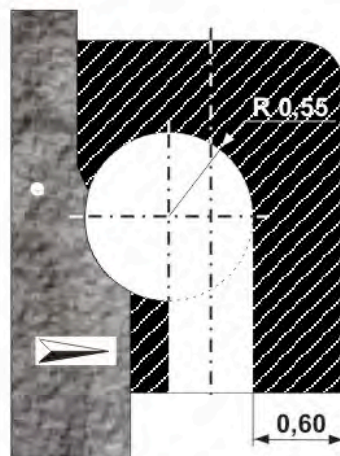


e) roca madre



II-H. CASETA ADOSADA A ROCA MADRE.
PARTIDA EL MAQUIAL - VALL D'UIXO.

Autor: Santiago Madrugal Martínez, 2010.



IDENTIFICACIÓN

Id: **44**

Código: **III-H**

Fecha inventario: **17/06/10**

Tipología: **Caseta adosada a margen**

LOCALIZACIÓN

Localidad: **La Vall d'Uixo**

Partida: **El maquial**

Datos catastrales: **Polígono 13, Parcela 351**

Altitud: **184 m.s.n.m.**

Coord. UTM (x,y) m (Huso 30. Datum ED50): **734810,66 / 4409352,21**

Coord. GRADOS (latitud, longitud): **39 ° 48' 3,84" N 0 ° 15' 26,71" W**

CARACTERÍSTICAS PROPIAS DE LA CASETA

Tipo de piedra: **dolomía cretácica**

Recubrimiento del techo: **cascajo y piedras**

Perímetro exterior: **8,60 m**

Tipo de portal: **aproximación de hiladas**

Orientación: **135° SE**

Dimensiones del dintel (cm): **-**

Tipo de cubierta: **plana**

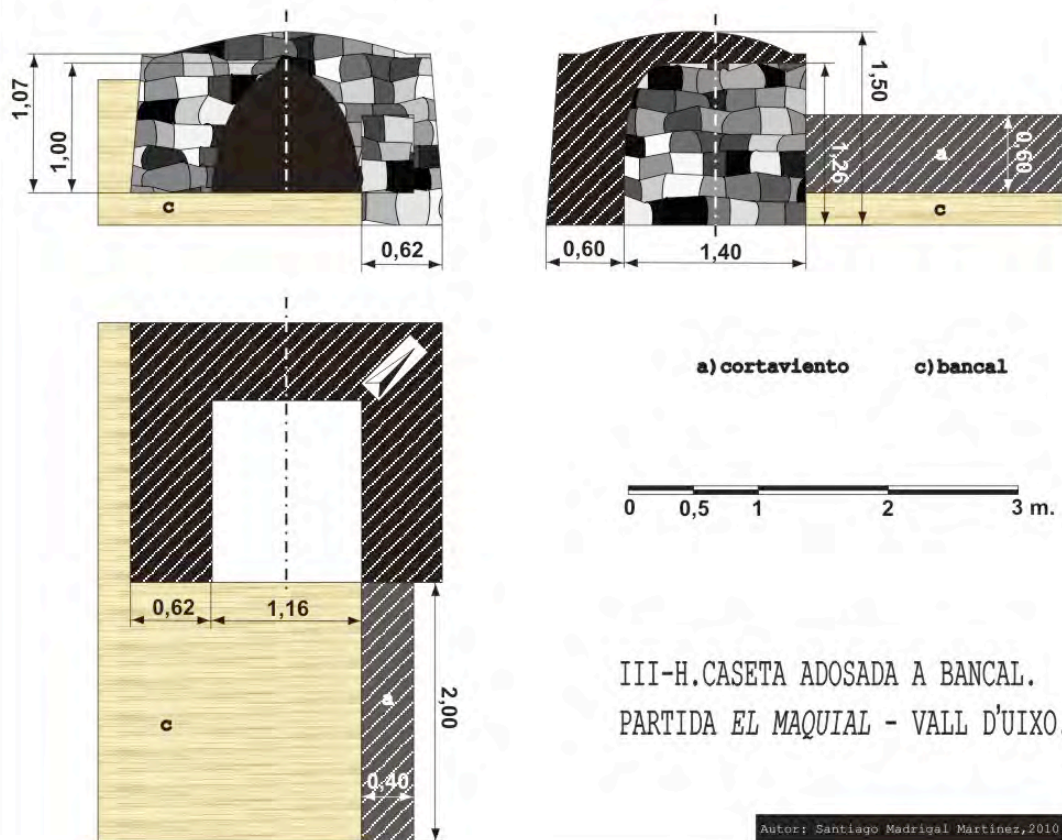
Área interior: **1,54 m²**

Suelo interior: **tierra**

Elementos interiores: **una piedra asiento**

Estado de conservación: **bueno, algunos daños en pared N**

Uso: **refugio**



IDENTIFICACIÓN

Id: **45**

Código: **IV-H**

Fecha inventario: **21/06/10**

Tipología: **Caseta adosada a roca madre**

LOCALIZACIÓN

Localidad: **La Vall d'Uixo**

Partida: **El maquial**

Datos catastrales: **Polígono 13, Parcela 525**

Altitud: **169 m.s.n.m.**

Coord. UTM (x,y) m (Huso 30. Datum ED50): **735026,43 / 4409205,64**

Coord. GRADOS (latitud, longitud): **39 ° 47' 58,88" N 0 ° 15' 17,84" W**

CARACTERÍSTICAS PROPIAS DE LA CASETA

Tipo de piedra: **dolomía triásica**

Recubrimiento del techo: **losas, cascajo y sedum spp.**

Perímetro exterior: **7,40 m**

Tipo de portal: **plano**

Orientación: **0° N**

Dimensiones del dintel (cm): **77 x 10 x 50**

Tipo de cubierta: **falsa cúpula**

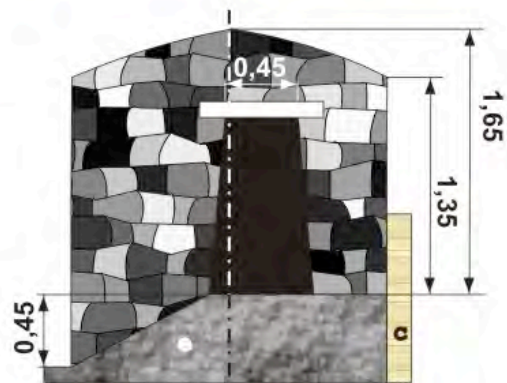
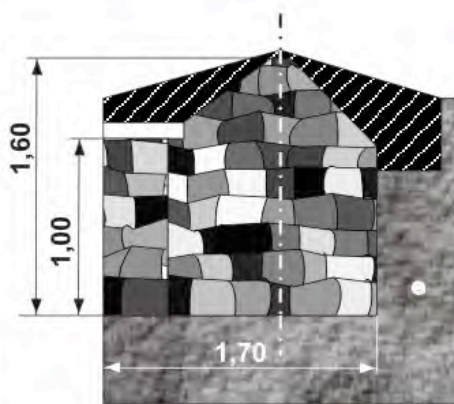
Área interior: **1,50 m²**

Suelo interior: **tierra**

Elementos interiores: **una piedra asiento**

Estado de conservación: **bueno, aunque al techo le falta la losa llave**

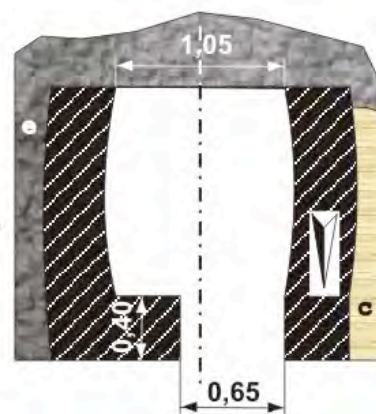
Uso: **refugio**



c) bancal e) roca madre



IV-H. CASETA ADOSADA A ROCA MADRE.
PARTIDA EL MAQUIAL - VALL D'UIXO.



Autor: Santiago Madrigal Martínez, 2010.

IDENTIFICACIÓN

Id: **46**

Código: **V-H**

Fecha inventario: **17/06/10**

Tipología: **Caseta de margen**

LOCALIZACIÓN

Localidad: **La Vall d'Uixo**

Partida: **El maquial**

Datos catastrales: **Polígono 13, Parcela 522**

Altitud: **177 m.s.n.m.**

Coord. UTM (x,y) m (Huso 30. Datum ED50): **735100,98 / 4409263,57**

Coord. GRADOS (latitud, longitud): **39 ° 48' 0,68" N 0 ° 15' 14,63" W**

CARACTERÍSTICAS PROPIAS DE LA CASETA

Tipo de piedra: **dolomía triásica**

Recubrimiento del techo: **cascajo**

Perímetro exterior: **-**

Tipo de portal: **plano**

Orientación: **180° S**

Dimensiones del dintel (cm): **80 x 15 x 21**

Tipo de cubierta: **plana**


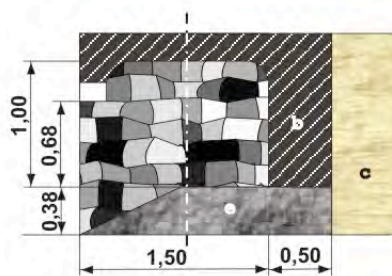
Área interior: **1,31 m²**

Suelo interior: **roca madre**

Elementos interiores: **-**

Estado de conservación: **excelente**

Uso: **refugio**

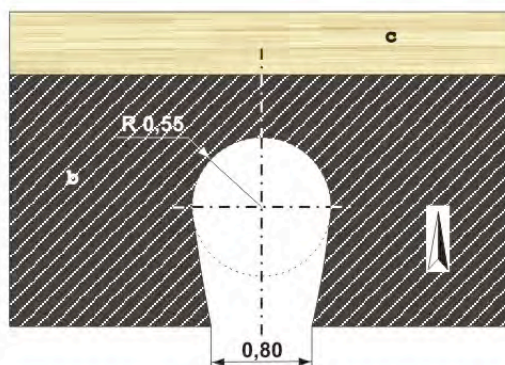


b) margen c) bancal e) roca madre



V-H. CASETA DE MARGEN.
PARTIDA EL MAQUIAL - VALL D'UIXO.

Autor: Santiago Madrugal Martínez, 2010.



IDENTIFICACIÓN

Id: **47**

Código: **VI-H**

Fecha inventario: **17/06/10**

Tipología: **Caseta de margen**

LOCALIZACIÓN

Localidad: **La Vall d'Uixo**

Partida: **El maquial**

Datos catastrales: **Polígono 13, Parcela 531**

Altitud: **163 m.s.n.m.**

Coord. UTM (x,y) m (Huso 30. Datum ED50): **734882,75 / 4409370,45**

Coord. GRADOS (latitud, longitud): **39 ° 48' 4,36" N 0 ° 15' 23,66" W**

CARACTERÍSTICAS PROPIAS DE LA CASETA

Tipo de piedra: **dolomía cretácica**

Recubrimiento del techo: **tierra**

Perímetro exterior: **-**

Tipo de portal: **plano**

Orientación: **15° NE**

Dimensiones del dintel (cm): **87 x 28 x 28**

Tipo de cubierta: **mixta**

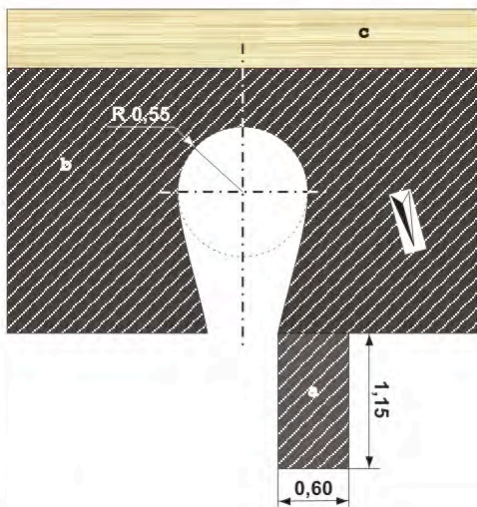
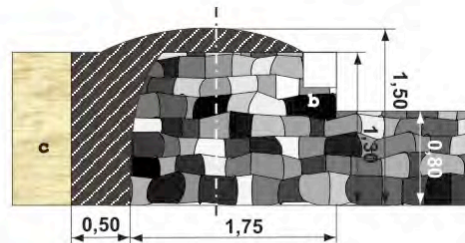
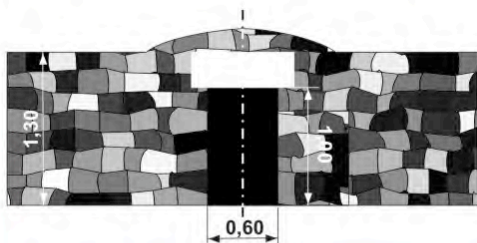
Área interior: **1,40 m²**

Suelo interior: **tierra**

Elementos interiores: **una piedra asiento**

Estado de conservación: **excelente**

Uso: **refugio**



a)cortaviento b)margen c)bancal



VI-H. CASETA DE MARGEN.
PARTIDA EL MAQUIAL - VALL D'UIXO.

Autor: Santiago Mádrigal Martínez, 2010.

IDENTIFICACIÓN

Id: **48**

Código: **VII-H**

Fecha inventario: **21/06/10**

Tipología: **Caseta exenta**

LOCALIZACIÓN

Localidad: **La Vall d'Uixo**

Partida: **El maquial**

Datos catastrales: **Polígono 13, Parcela 517**

Altitud: **173 m.s.n.m.**

Coord. UTM (x,y) m (Huso 30. Datum ED50): **735075,12 / 4409124,32**

Coord. GRADOS (latitud, longitud): **39 ° 47' 58,63" N 0 ° 15' 15,36" W**

CARACTERÍSTICAS PROPIAS DE LA CASETA

Tipo de piedra: **dolomía triásica**

Recubrimiento del techo: **losas y sedum spp.**

Perímetro exterior: **7,20 m**

Tipo de portal: **plano**

Orientación: **90° E**

Dimensiones del dintel (cm): **70 x 7 x 44**

Tipo de cubierta: **plana**

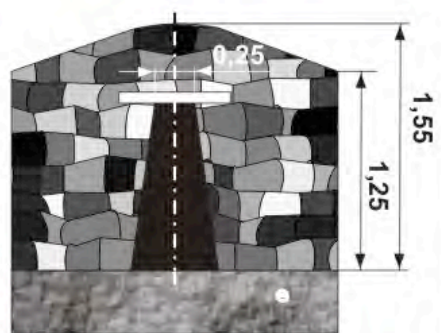
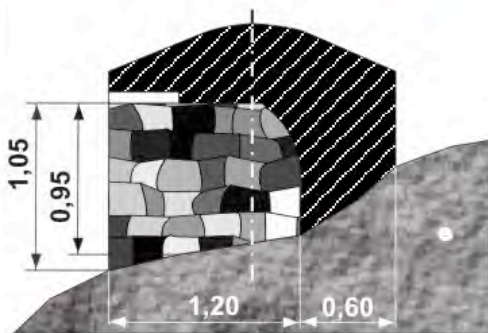
Área interior: **0,77 m²**

Suelo interior: **roca madre**

Elementos interiores: **-**

Estado de conservación: **excelente**

Uso: **refugio**



e) roca madre



VII-H. CASETA EXENTA.
PARTIDA EL MAQUIAL - VALL D'UIXO.

Autor: Santiago Madrigal Martínez, 2010.



Casetas de piedra en seco de la Vall d'Uixó



BIBLIOGRAFIA

ALOMAR, G., FERRER, I., GRIMALT, M., REYNÉS, A. y RODRÍGUEZ, R. (2002). *La pedra en sec. Materials, eines i tècniques tradicionals a les illes mediterrànies*. Vol. 2 Mallorca. ed. Officine Grafiche Riunite, Palermo, 2002.

CONGRESO INTERNACIONAL DE ARQUITECTURAS DE PIEDRA EN SECO. (2000). *Actas del VII Congreso Internacional de Arquitectura de Piedra en seco*. Centro de Estudios del Maestrazgo, 2004.

CONSELLERIA DE MEDIO AMBIENTE, AGUA, URBANISMO Y VIVIENDA. *Visor WEB de la Cartografía temática del territorio de la Comunidad Valenciana*. Generalitat Valenciana.

<http://orto.cma.gva.es/website/urbanismo/viewer.htm?idioma=c>

FUERTES PALASÍ, J.F. (2004). *El termino municipal de Vall de Uxó. El patrimonio rural no catalogado*. Monografies d'Arqueologia i Història, 4. Associació Arqueològica de la Vall d'Uixó.

GARCIA LISON, M. y ZARAGOZÁ CATALÁN, A. (2000). *Arquitectura Rural Primitiva en secà*. Temes d'Etnografia Valenciana. Generalitat Valenciana.

MARTÍ TOMÁS, M.A. (2007). *La pedra en sec a Benafigos*. Servei de Publicacions Diputació de Castelló.

MESEGUER FOLCH, V. y SIMÓ CASTILLO J.B. (2001). *El patrimonio etnológico agrario de Benicarló*. Editorial Antinea.

MINISTERIO DE MEDIO AMBIENTE Y MEDIO RURAL Y MARINO. *Visor del Sistema de Información Geográfica de parcelas agrícolas (SIGPAC)*. Gobierno de España. <http://sigpac.mapa.es/feqa/visor/>

MIRALLES, F., MONFORT, J. Y MARIN, M. (2002). *Els homes i les pedres: la pedra seca a Vilafranca : un paisatge humanitzat*. Servei de Publicacions Diputació de Castelló.

VV.AA. (2008). *IV Trobada d'estudi per a la preservación del patrimonio en pedra seca als països catalans*. Drac Verd. Sitges.

RAMÓN BURILLO, J.A. y RAMÍREZ PIQUERAS, J. (2001). *Bombos, Cucos, Cubillos y Chozos. Construcciones rurales albaceteñas*. Diputación de Albacete.

RUBIO, J. (1914). *Construccions de pedra en sec*. Anuario: Asociación de Arquitectos de Cataluña.

SORIANO MARTÍ, J. (2005). *El patrimonio rural iletrado. Nuevos recursos para el desarrollo en áreas de montaña*. Universitat Jaume I.